







Ostküstenleitung

Raum Sebent – Göhl „Oldenburger Bruch“

erste Planungsentwürfe

Erdkabel- und Freileitungsverlauf

(Stand: Oktober 2016)

-  Bohrung im Bereich Oldenburger Bruch
-  Verlegung im offenen Kabelgraben
-  ursprünglich geplante Freileitung
-  potenzieller Standort Umspannwerk
-  Vogelschutzgebiet
-  Gemeindegrenze

