



Ergebnisse der Bürgerbeteiligungen 2018-2019

Integriertes Gemeindeentwicklungskonzept HU2030+

Gemeinde Henstedt-Ulzburg

30.9.2021



Herzlich Willkommen!



Ihr Projektteam



Bianca Iwersen

Projektleitung
M.Sc. Planung und Partizipation

*Sachgebiet Ortsplanung und
Gemeindeentwicklung
Gemeinde Henstedt-Ulzburg*



Martina Pfalzgraf

Projektassistentz
Verwaltungsangestellte

*Sachgebiet Ortsplanung und
Gemeindeentwicklung
Gemeinde Henstedt-Ulzburg*



2. IGEK-FUNK HYGIENESTANDARDS

- # 3G-Modell (Geimpft, Getestet, Genesen)
- # Einhaltung Abstandsgebot mind. 1,5 m
- # Mund-Nasen Bedeckung auf allen Verkehrsflächen
- # am Platz ist keine Mund-Nasen Bedeckung notwendig
- # regelmäßig Hände waschen oder desinfizieren
- # Husten- und Niesetikette
- # Reinigung von Oberflächen und Sanitäranlagen

auf den
Laufwegen...



am Sitzplatz...



mind. 1,5 Meter

Abstand halten

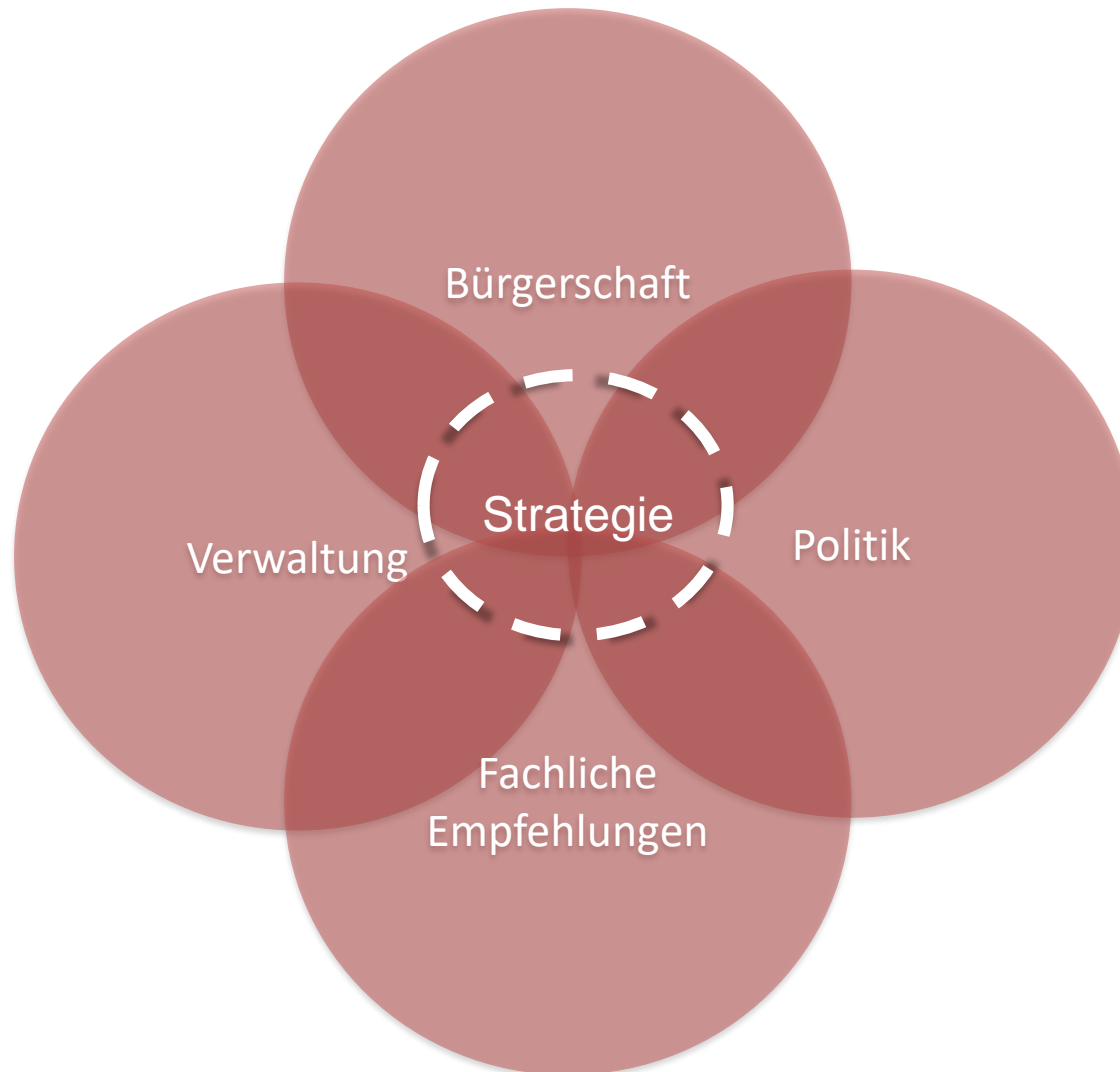
In welcher Gemeinde wollen wir leben?

Gemeindeentwicklungskonzept

- ein Strategiepapier zur weiteren Gemeindeentwicklung
- definiert einen langfristigen Handlungsrahmen
- ein Handlungsfaden für den kommunalpolitischen Alltag
- wählt einen ganzheitlichen Ansatz
- betrachtet integriert die Funktionen der Gemeinde
- formuliert Leitziele für verschiedene Themenbereiche (Strategie)
- weist konkrete und benennbare Schritte auf (Maßnahmen)
- beinhaltet eine Koordinierungsfunktion

Akteure

Perspektiven

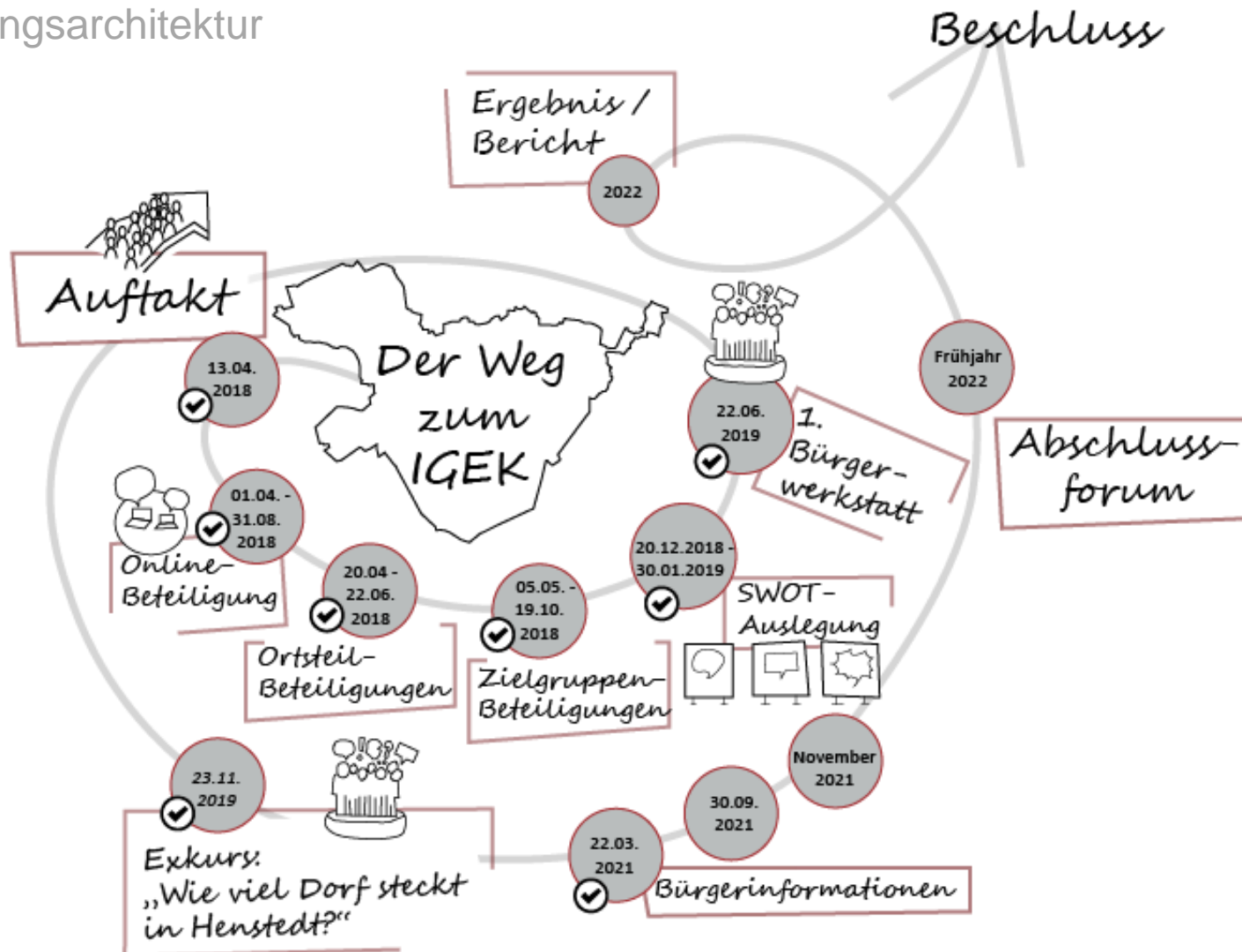


Warum **Bürgerbeteiligung**?

- Gestaltung der eigenen Lebenswelt
- Wissensbasis erweitern
- Instrument zu einem fairen Aushandeln von Ressourcen
- Möglichkeit zur Begegnung, Austausch und Diskussion
- Entscheidungsträgern Präferenzen und Werte mitteilen

IGEK-Verfahren

Beteiligungsarchitektur



Anlass der heutigen Veranstaltung

- Anknüpfung an die intensive Bürgerbeteiligung aus 2018/2019
- Ausstehende Rückmeldung an die Bürgerschaft
- Quantitative und qualitative Auswertung der Ergebnisse
- Zusammenfassung bietet Anknüpfungspunkte an die weitere Gemeindeentwicklung
- Vorstellung der Bürgerbeteiligungsergebnisse 2018-2019

Teil I: Ergebnisvorstellung der Bürgerbeteiligungen

- a) Betrachtung der einzelnen Veranstaltungen
- b) Vergleiche der Ergebnisse
- c) Ihre Fragen und Anmerkungen

Teil II. Ergebnisvorstellung der 3 IG EK-Arbeitskreise

- a) Vorstellung durch die Fraktionen
- b) Ihre Fragen und Anmerkungen

Wer ist heute hier?

- 1) Rhen
 - 2) Ulzburg-Süd
 - 3) Ulzburg
 - 4) Henstedt
 - 5) Götzberg
- IGEK-Ausschuss
 - Gemeindevertretung
 - Verwaltung
 - Presse

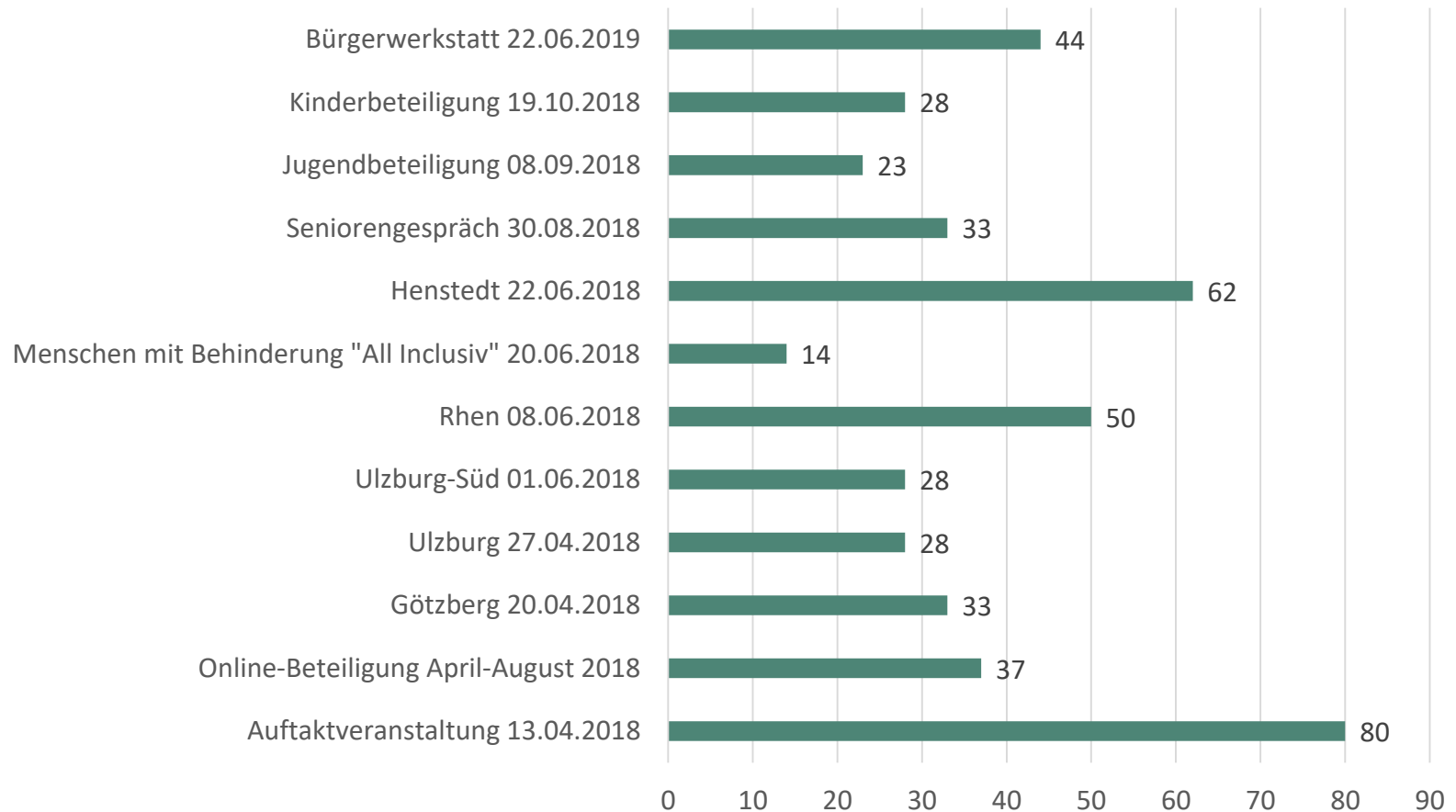
Methodik und Datengrundlage

- Fotodokumentationen der Veranstaltungen
- Auswertung aller Karten und Hinweise nach Themenfeldern der Beteiligungsveranstaltung
- Auswertung nach Stärken, Schwächen und Handlungsempfehlungen
- Dies ist eine Auswertung, keine Bewertung.

- **Die Ergebnisse sind nicht repräsentativ – aber ein wichtiges Stimmungsbild der teilnehmenden Bürger: innen**

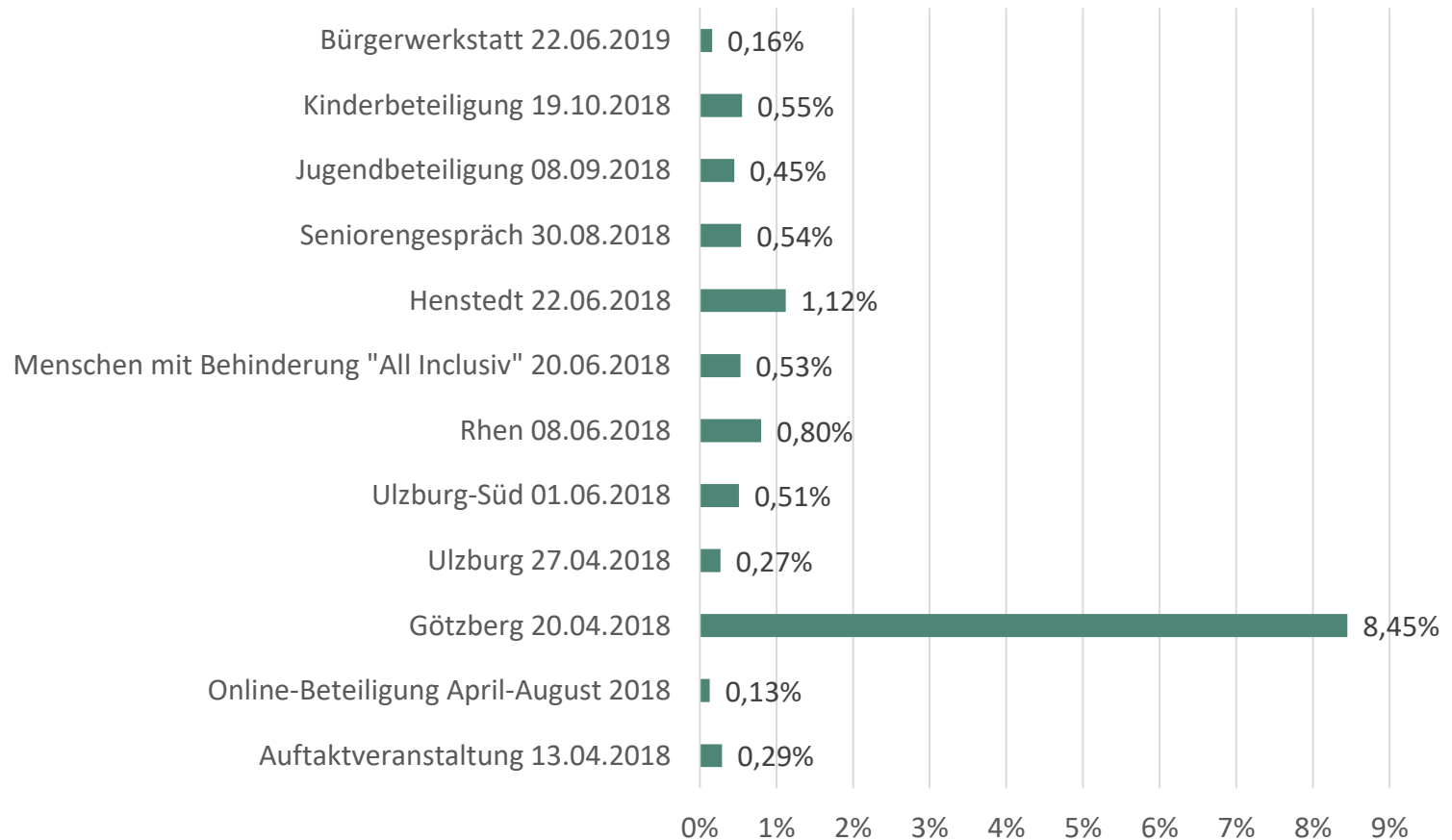
Teilnehmende an Veranstaltungen

Anzahl der Teilnehmenden an der Veranstaltung



Teilnehmende an Veranstaltungen

Anteil der Teilnehmenden an der (Ortsteil-) Bevölkerung in %



Wichtige Hinweise zum Beteiligungsprozess

Was ist Ihnen besonders wichtig?

Gemeinde
bleiben

Umsetzung
des Konzepts

Agiler Prozess
Priorisierung
von Ideen

Prozess kontinuierlich
fortschreiben

Bürger
ERNST
nehmen

Anwendbarkeit
des Konzepts

Probleme jetzt
lösen

Gemeinde mit Grenzen (!)
bleiben!

Information von
Vereinen & Verbänden

BÜRGER INS
BOOT HOLEN

Auch sozial schwächere
BürgerInnen erreichen
& einbeziehen

Ergebnissicherung

Jugendbeteiligung

Mutige
Entscheidungen
der Politik

NETZWERK IN
DER BÜRGER-
SCHAFT

Verschiedene Alters-
klassen einbinden

NEUE MEDIEN
FÜR VERNETZUNG
NUTZEN

Junge Familien
einbinden

alle Bevölkerungs-
schichten
beteiligen

Was darf auf keinen Fall passieren?

"Stehen bleiben"

Stadt <sup>Wann im
wird?</sup>
werden

Gemeinde
bleiben...???

Dass Konzept
von Politik wieder
gekippert wird

Ideen werden
nicht umgesetzt

Willkür von
oben

Ortsgestaltung
nach
Parteien-Willen!

ABHÄNGIGKEIT
VON DER POLITIK

Erst massiv Logistik
ansiedeln, dann erst
IGEK starten!

Hinweise **Beteiligungsprozess**

Informieren (10)

- „Ideen/Ergebnisse über Presse kommunizieren“
- „Information über Portale“
- „RSS Feed (Really Simple Syndication) pro aktiv informieren“
- „öfter kommunizieren“
- „push Nachrichten (journalistisch)“
- „Aktualität der Website“
- „Jede Frage an Verwaltung muss beantwortet werden“
- „Antworten auf Fragen im Anschluss Sitzungen im Protokoll“
- „mehr Transparenz“
- „sichtbar machen“

Ansprache/Rekrutierung (7)

- „Leute direkt ansprechen/persönliche Botschaften“
- „Aktionen in AKN/Bussen“
- „Emotionen/Geschichten erzählen“
- „jeder motiviert 10 Personen“
- „Events nutzen“
- „Gemeindefest Stadtradeln“
- „über Schul-/Elternbeiräte“

Verfahren (4)

- „Mehrwert der Beteiligung vermitteln“
- „Direkt zu den Institutionen“
- „neue Politik als stille Zuhörer“
- „Hol- und Bringschuld“

Zielgruppen einbinden (4)

- „Zielgruppen direkt abholen (Vereine, Eltern)“
- „Zielgruppe junge Familien über Kindergarten/Schule“
- „Bedarfe der Familien mit Kindern“

Image IGEEK (2)

- „Besser/knalliger Begriff für IGEEK“
- „Begriff/Motto“

Inhalte (2)

- „Vertiefung Arbeitnehmerfragen“
- „Abstimmung mit Nachbargemeinden“

Inklusion (1)

- „Wochentag prüfen“

Verantwortliche (1)

- „Kernteam nur Verwaltung“

Auftaktveranstaltung

13.04.2018



Auftaktveranstaltung

13.04.2018

Ort der Veranstaltung: **Bürgerhaus**

Teilnehmeranzahl: **80**

Anteil: **0,29 %** (von 27.519 EW Stand 2018)

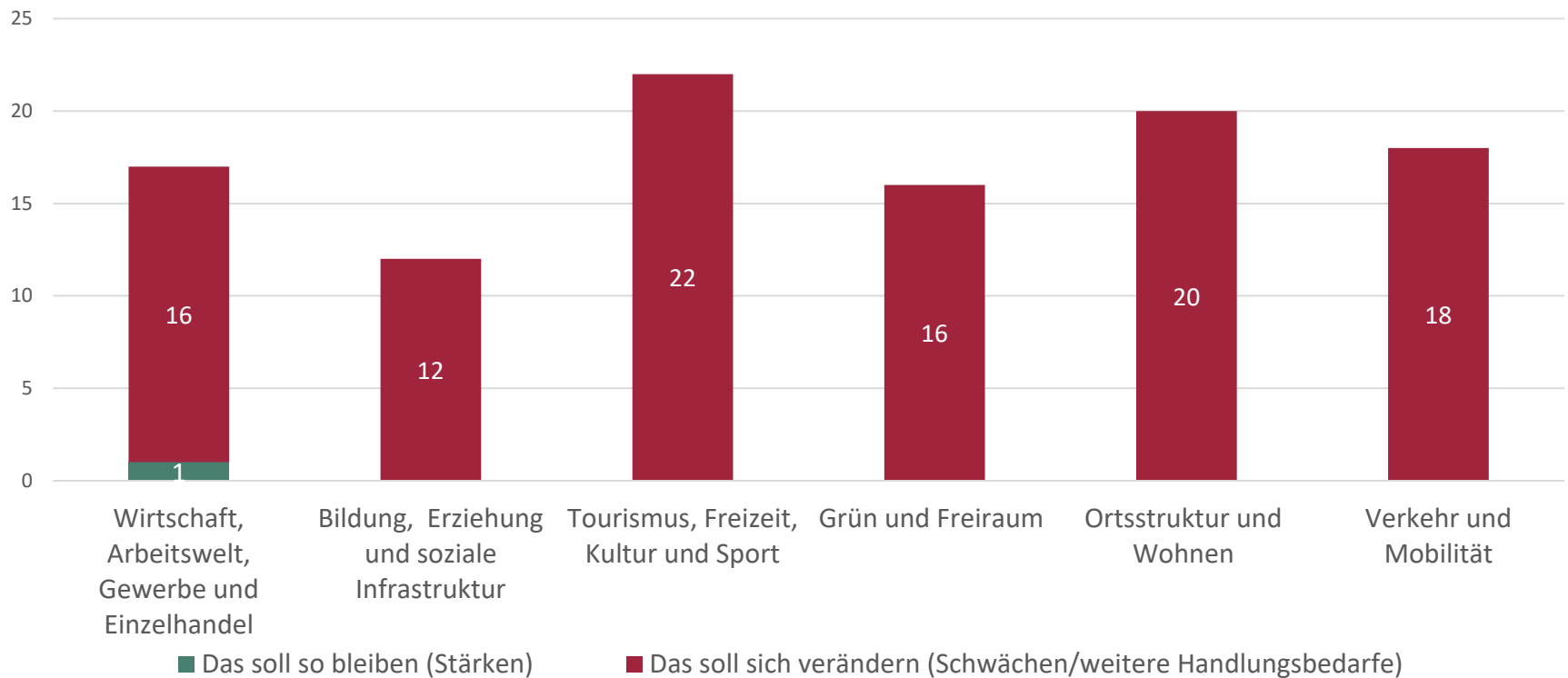
Ziel der Beteiligung: **Bestandsanalyse**

Stufe der Beteiligung: **Information und Konsultation**

Auftaktveranstaltung

Teilnehmende: 80

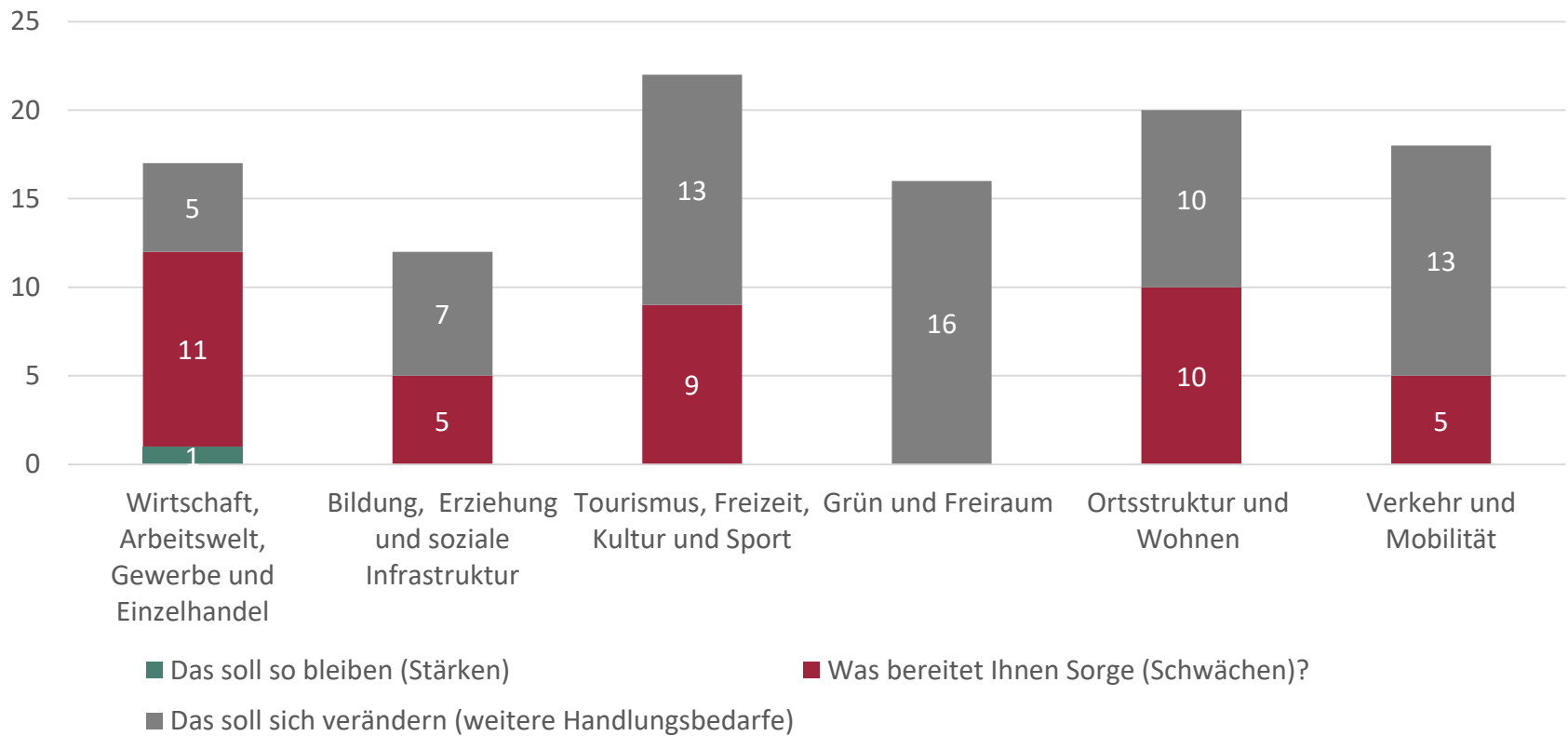
Anzahl der Hinweise nach Themenfeldern



Auftaktveranstaltung

Teilnehmende: 80

Anzahl der Hinweise nach Themenfeldern



Auftaktveranstaltung

Teilnehmende: 80

- + Wirtschaft, Arbeitswelt, Gewerbe und Einzelhandel (1)**
 - Idealer Logistikstandort (1)

— **Tourismus, Kultur, Freizeit und Sport (22)**

- Qualifizierung Bürgerpark (5)
- Touristische Angebote (3)
- Fahrradtourismus (3)
- Freizeitangebote kommunizieren (3)
- Wanderwege (3)
- Kultur (2)
- Spielplätze (2)
- Freizeitangebot Kinder und Jugendliche (2)
- Modernisierung Alsterquelle (1)

Ortsstruktur und Wohnen (20)

- Mehr (preiswerte) Bauplätze (4)
- Fehlende Mietwohnungen (3)
- Baukörper (2)
- Wohnen im Alter (2)
- Sonstiges (7)

Verkehr und Mobilität (18)

- Fahrradinfrastruktur (4)
- Verkehrserziehung (3)
- Planung der Mobilität (2)
- Kirchweg (2)
- Sonstiges (7)

Auftaktveranstaltung

Teilnehmende: 80

Grün und Freiraum (16)

- Biodiversität (3)
- Bürgerpark (2)
- Wassermanagement (2)
- Naturschutzgebiete (2)
- Pflege und Sauberkeit (2)
- Sonstiges (4)

Wirtschaft, Arbeitswelt, Gewerbe und Einzelhandel (16)

- Gewerbeflächen (4)
- CCU Einzelhandel (3)
- Mehr Nahversorgung und Lieferungen (2)
- Sonstiges (6)

Bildung, Erziehung und soziale Infrastruktur (12)

- Schulvielfalt (4)
- Methoden und Technikausstattung Schulen (2)
- Kitaplätze und Bezahlung Angestellten (2)
- Sonstiges (4)

Online-Beteiligung

April - August 2018

Online mitmachen

Die Online-Beteiligung fand im Rahmen des IGEKs vom 01.04.2018 - 31.08.2018 statt. Vielen Dank für die rege Teilnahme!

Titel	Kategorie	
Japanischer Garten	Grün & Freiräume	Weiterlesen ...
U-Bahnverlängerung U1 nach Henstedt-Ulzburg statt S-Bahn	Verkehr & Mobilität	Weiterlesen ...
Behinderter gerechter Umbau	Verkehr & Mobilität	Weiterlesen ...

Kategorien filtern:

- Bildung
- Gewerbe, Einzelhandel & Nahversorgung
- Grün & Freiräume
- Kultur, Tourismus & Freizeit
- Soziale Infrastruktur & Inklusion
- Städtebauliche Entwicklung
- Verkehr & Mobilität
- Wirtschaft & Arbeitswelt
- Wohnen

FILTERN

Alle Filtereinstellungen zurücksetzen.

Seite 1 von 21

1
2
3
4
5
6
7
VORWÄRTS
ENDE →

Online-Beteiligung

April - August 2018

Online mitmachen

Die Online-Beteiligung fand im Rahmen des IGEKs vom 01.04.2018 - 31.08.2018 statt. Vielen Dank für die rege Teilnahme!

Ort der Veranstaltung: **Homepage**

Teilnehmeranzahl: **37**

Anteil: **0,13 %** (von 27.519 EW Stand 2018)

Ziel der Beteiligung: **Bestandsanalyse**

Stufe der Beteiligung: **Konsultation**

Kategorien filtern:

- Bildung
- Gewerbe, Einzelhandel & Nahversorgung
- Grün & Freiräume
- Kultur, Tourismus & Freizeit
- Soziale Infrastruktur & Inklusion
- Städtebauliche Entwicklung
- Verkehr & Mobilität
- Wirtschaft & Arbeitswelt
- Wohnen

FILTERN

Alle Filtereinstellungen zurücksetzen.

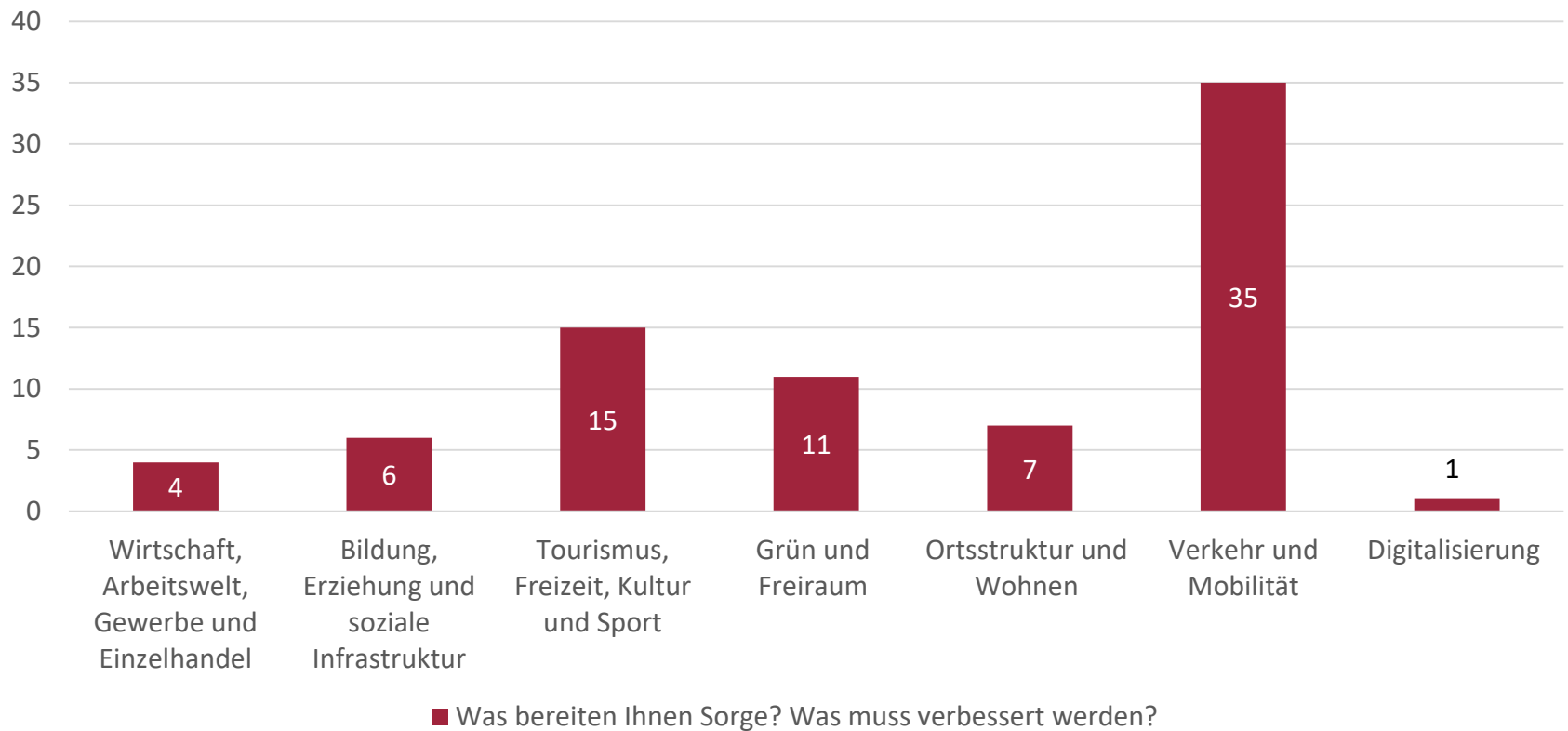
Seite 1 von 21

1 2 3 4 5

Online - Beteiligung

Teilnehmende: 37

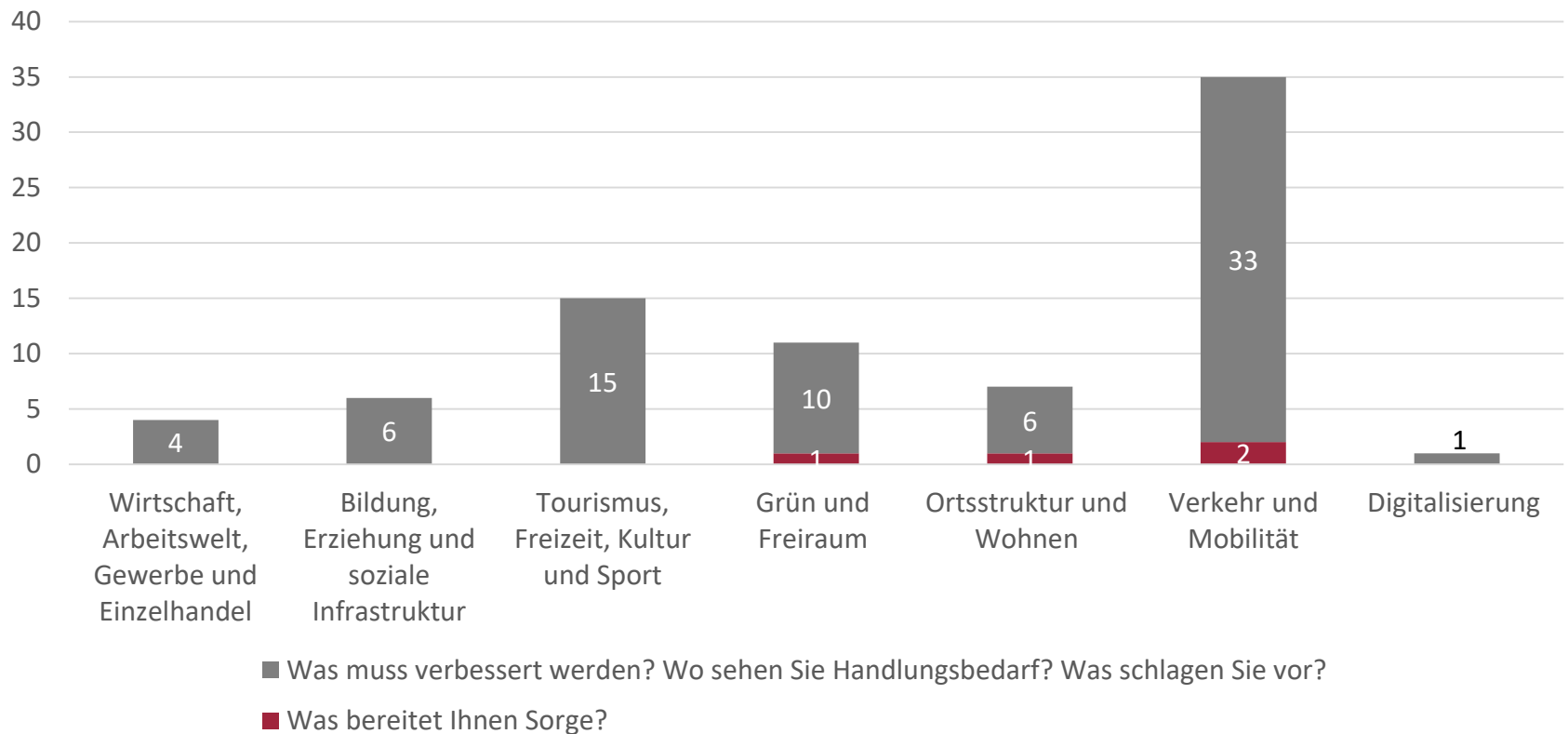
Anzahl der Handlungsempfehlungen nach Themenfeld



Online - Beteiligung

Teilnehmende: 37

Anzahl der Handlungsempfehlungen nach Themenfeld



Online - Beteiligung

Teilnehmende: 37

— **Verkehr und Mobilität (35)**

- Fahrradinfrastruktur (9)
- Bus (5)
- Parkraum (5)
- Umgehungsstraße (4)
- Verkehrsberuhigung (2)
- Bahn (2)
- Sonstiges (8)

Tourismus, Freizeit, Kultur und Sport (15)

- Spielplätze (4)
- Kulturangebot (3)
- Sonstiges (8)

Grün und Freiraum (11)

- Biotop (2)
- Qualität Luft und Wasser (2)
- Pflege (2)
- Sonstiges (5)

Ortsstruktur und Wohnen (7)

- Wohnbauentwicklung (2)
- Sonstiges (5)

Bildung, Erziehung und soziale Infrastruktur (6)

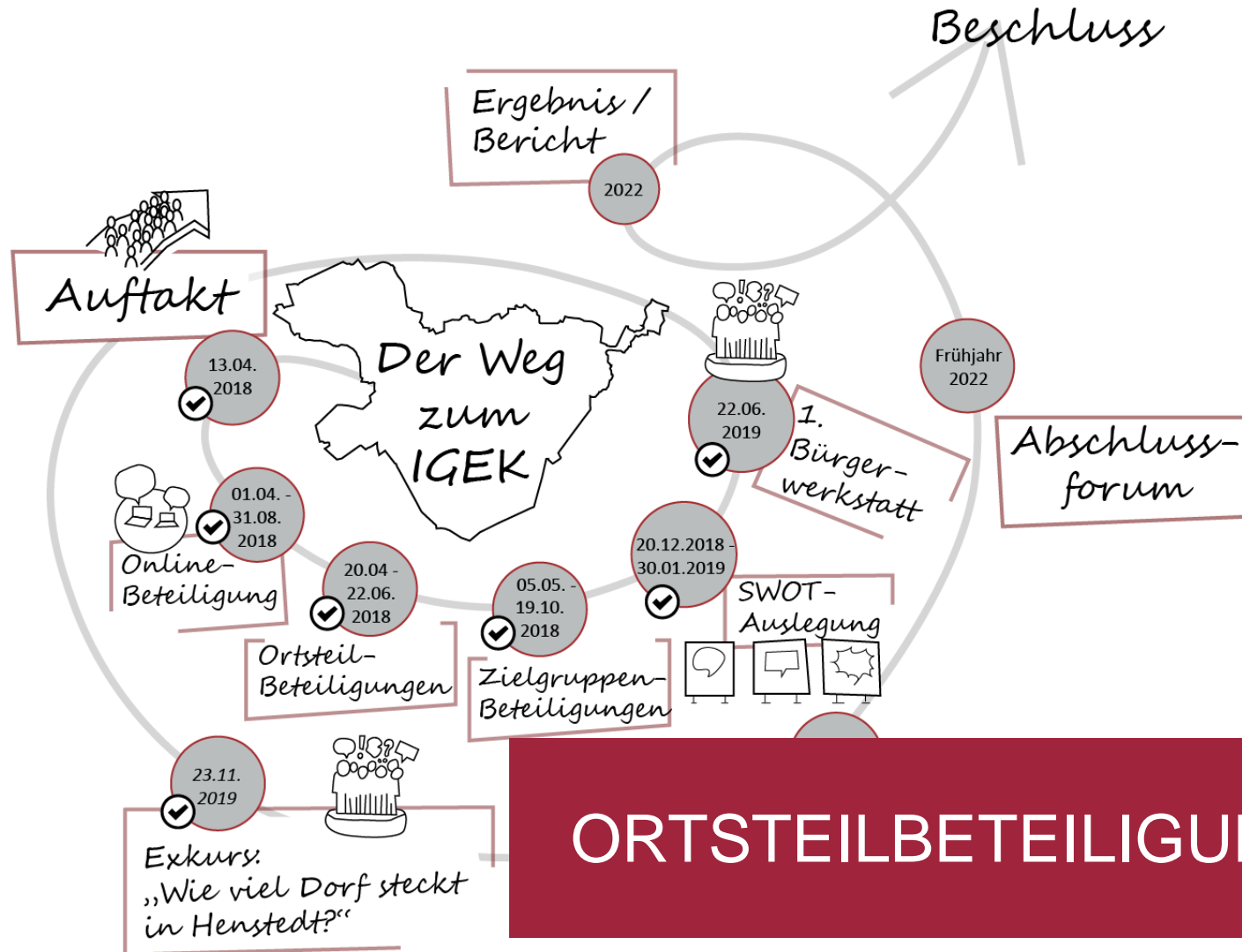
- Kitaplätze (3)
- Sonstiges (3)

Wirtschaft, Arbeitswelt, Gewerbe und Einzelhandel (4)

- Analyse Auspendler (1)
- Einzelhandelsangebot (1)
- Mehr Industrie (1)
- Bürgerservice (1)

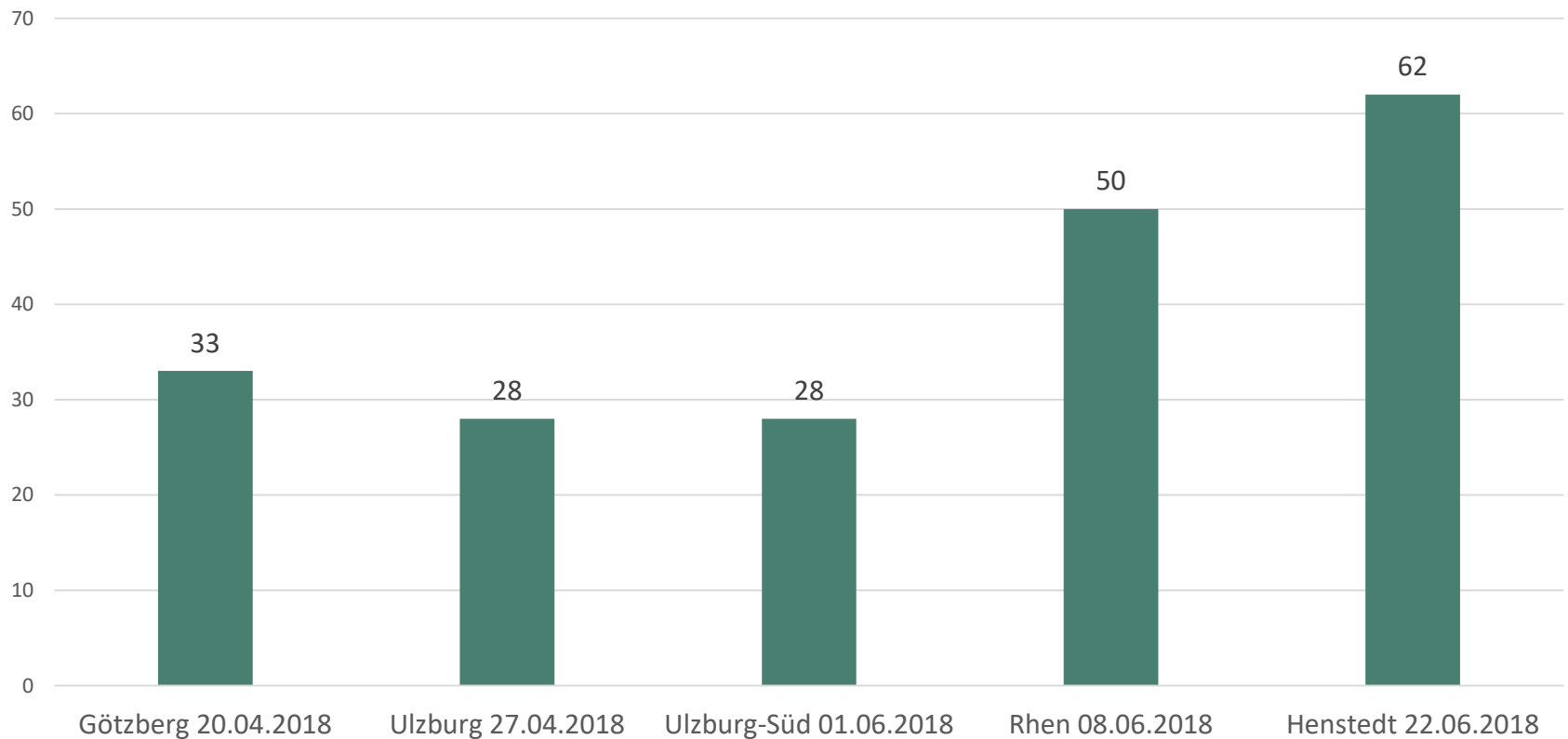
Digitalisierung (1)

- Glasfaserausbau (1)



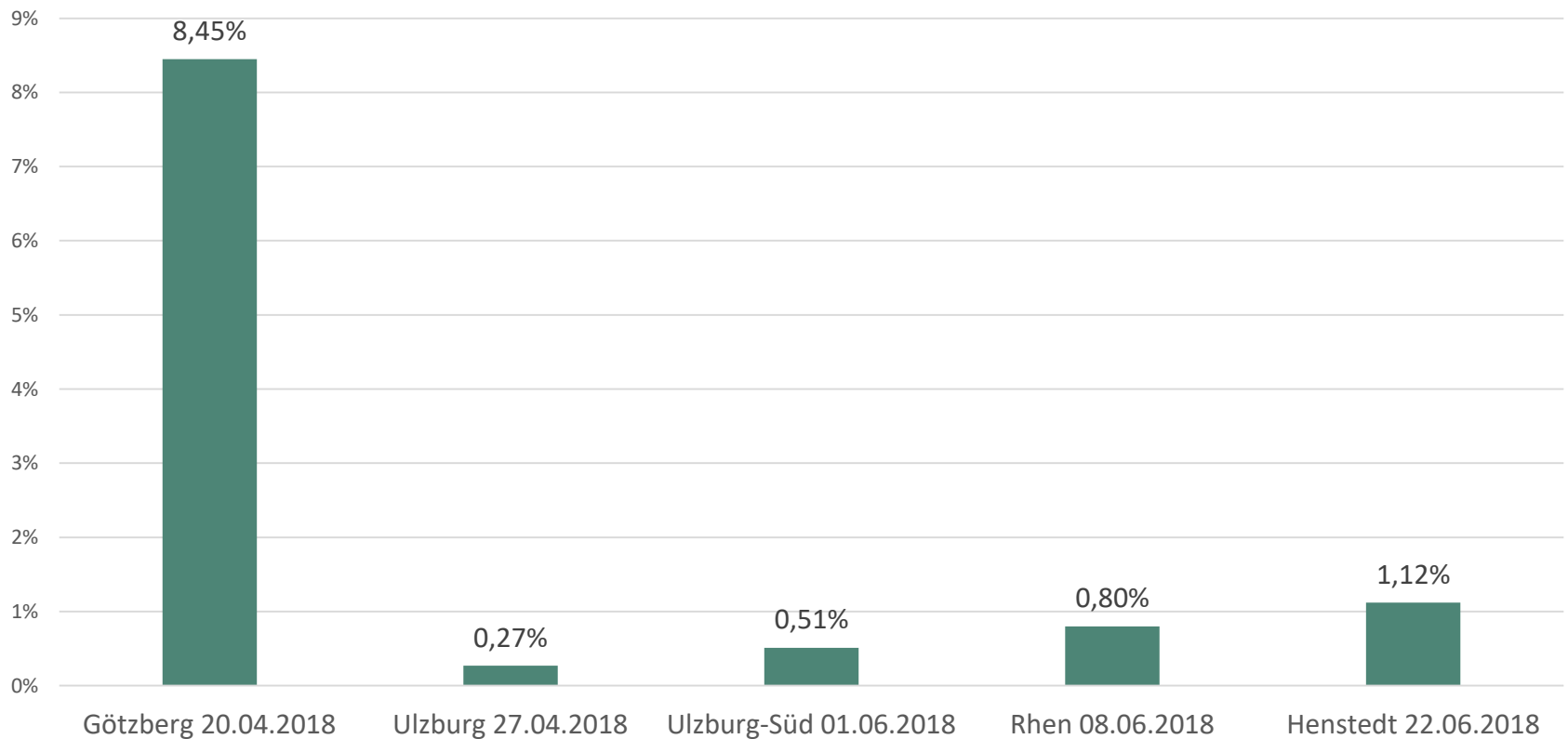
Teilnehmende Ortsteilbeteiligungen

Anzahl der Teilnehmenden nach Ortsteil



Teilnehmende Ortsteilbeteiligungen

Anteil der Teilnehmenden an der Ortsteilbevölkerung



Ortsteilbeteiligung **Götzberg**

20.04.2018



Ortsteilbeteiligung **Götzberg**

20.04.2018

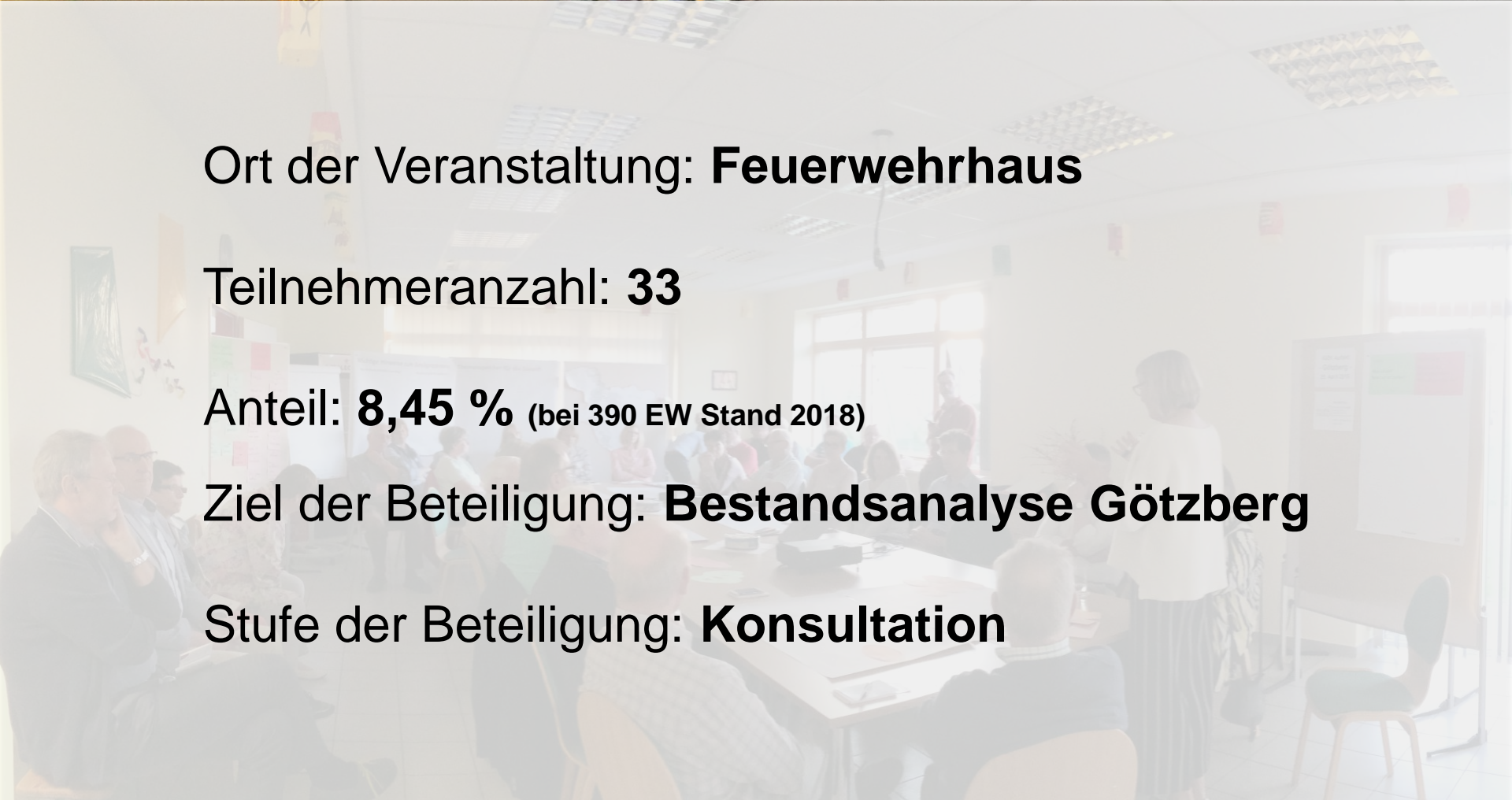
Ort der Veranstaltung: **Feuerwehrhaus**

Teilnehmeranzahl: **33**

Anteil: **8,45 %** (bei 390 EW Stand 2018)

Ziel der Beteiligung: **Bestandsanalyse Götzberg**

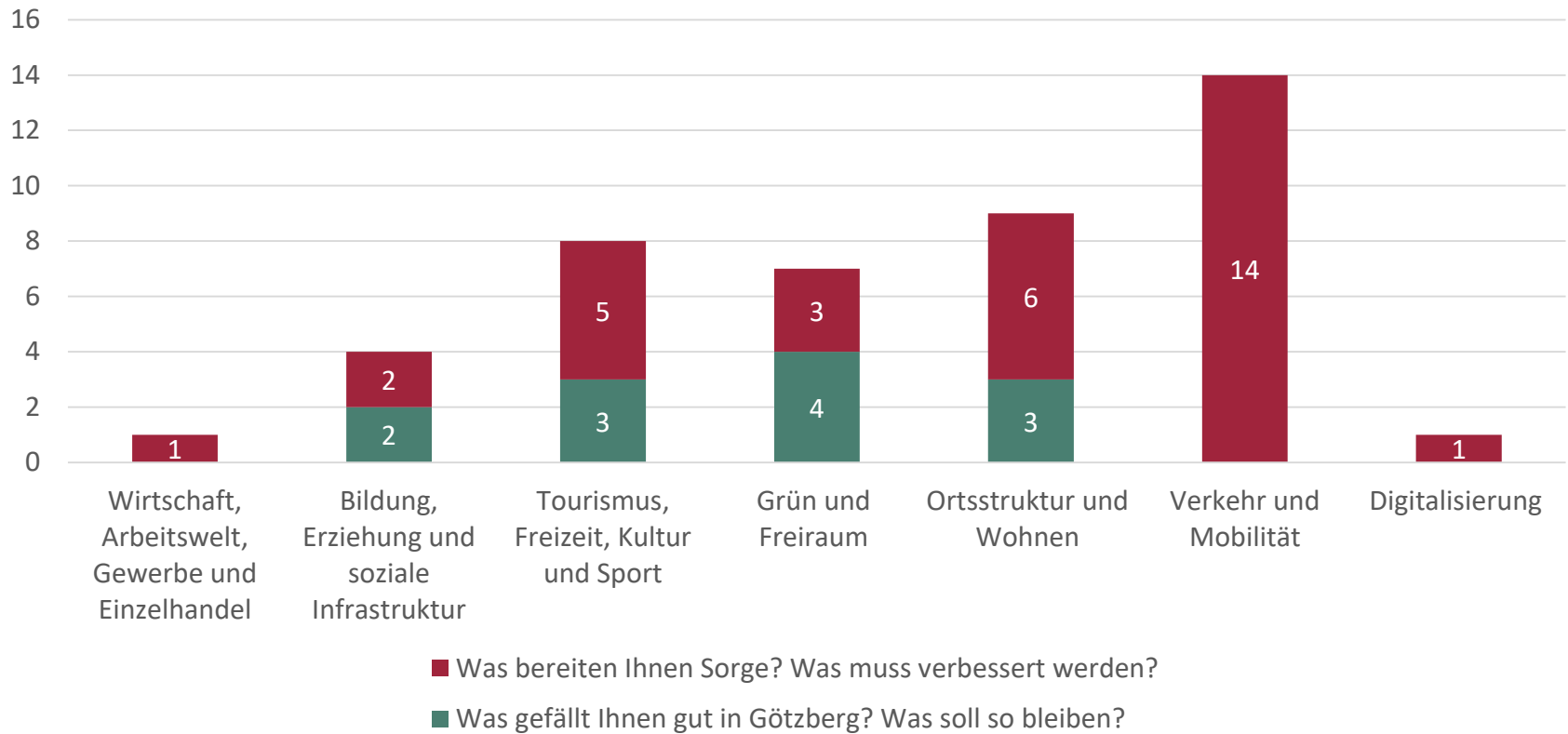
Stufe der Beteiligung: **Konsultation**



Ortsteilbeteiligung Götzberg

Teilnehmende: 33

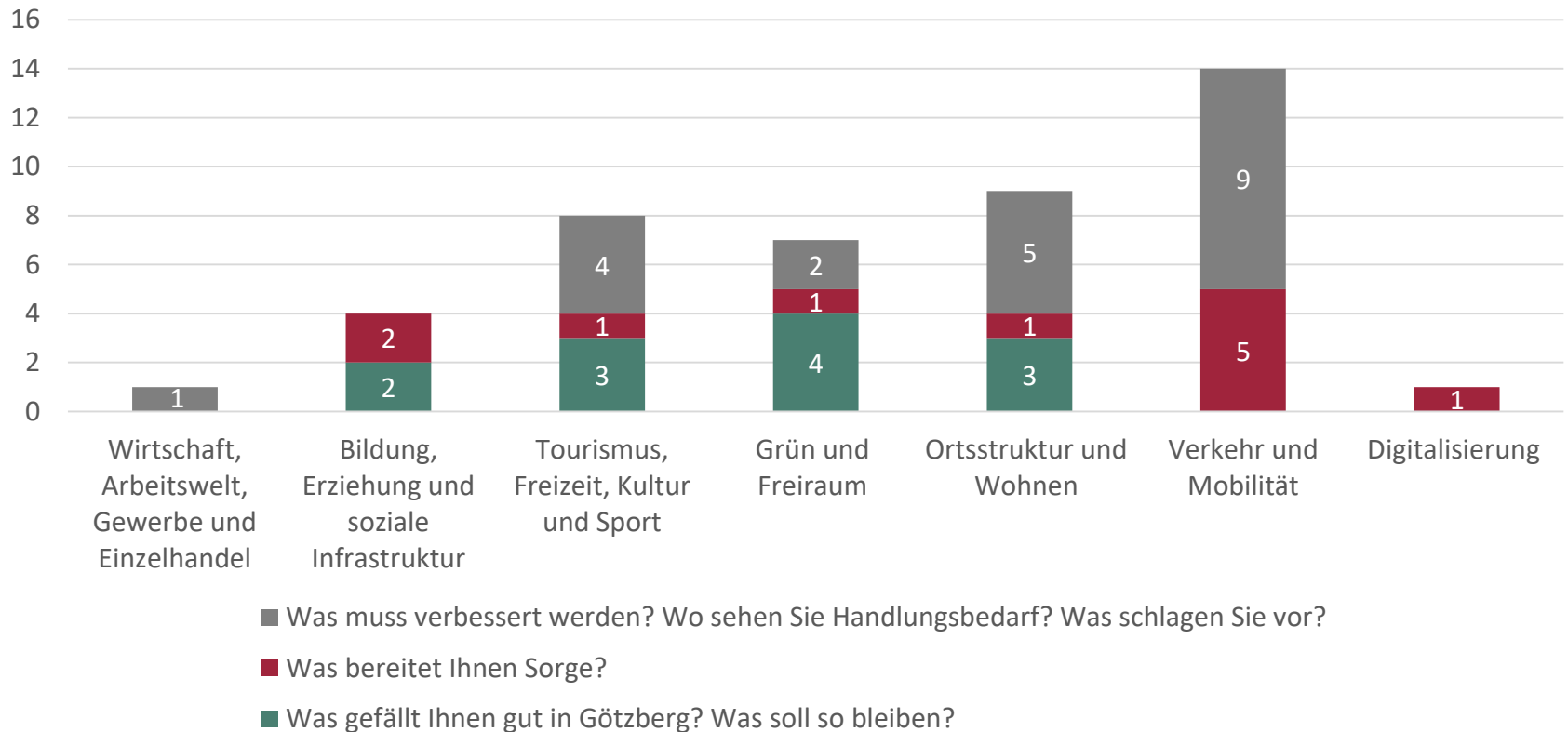
Anzahl der Hinweise nach Themenfeld



Ortsteilbeteiligung Götzberg

Teilnehmende: 33

Anzahl der Hinweise nach Themenfeld



Ortsteilbeteiligung Götzberg

Teilnehmende: 33



Grün und Freiraum (4)

- Ökosystemdienstleistungen (4)

Ortsstruktur und Wohnen (3)

- Lebendiger Ortsteil (2)
- Charakter bewahren (1)

Tourismus, Kultur, Freizeit und Sport (3)

- Wohlfühlen (1)
- Touristische Potenziale (1)
- Demokratie leben (1)

Bildung, Erziehung, und soziale Infrastruktur (2)

- Nachbarschaft (1)
- Verein (1)

— Verkehr und Mobilität (14)

- Geschwindigkeitsreduzierung (7)
- ÖPNV-Anbindung (3)
- Radwege (2)
- Sonstiges (2)

Ortsstruktur und Wohnen (6)

- Zugehörigkeit Vogelsang (2)
- Bauplätze (2)
- Einwohnerentwicklung Götzberg (1)
- Rückbau Ruinen (1)

Tourismus, Kultur, Freizeit und Sport

- Kinder- und Jugendangebot (4)
- Attraktion Mühle (1)

Grün und Freiraum (3)

- Straßenreinigung (2)
- Lärm (1)

Ortsteilbeteiligung **Götzberg**

Teilnehmende: 33

— **Bildung, Erziehung und soziale Infrastruktur (2)**

- Benachteiligung Götzberg (1)
- Schulbus (1)

Digitalisierung (1)


- Breitbandausbau (1)

Wirtschaft, Gewerbe, Einzelhandel, Arbeitswelt (1)

- Marketing (1)

Ortsteilbeteiligung **Ulzburg**

27.04.2018



Ortsteilbeteiligung **Ulzburg**

27.04.2018

Ort der Veranstaltung: **Ratssaal im Rathaus**

Teilnehmeranzahl: **28**

Anteil: **0,27%** (bei 10.503 EW Stand 2018)

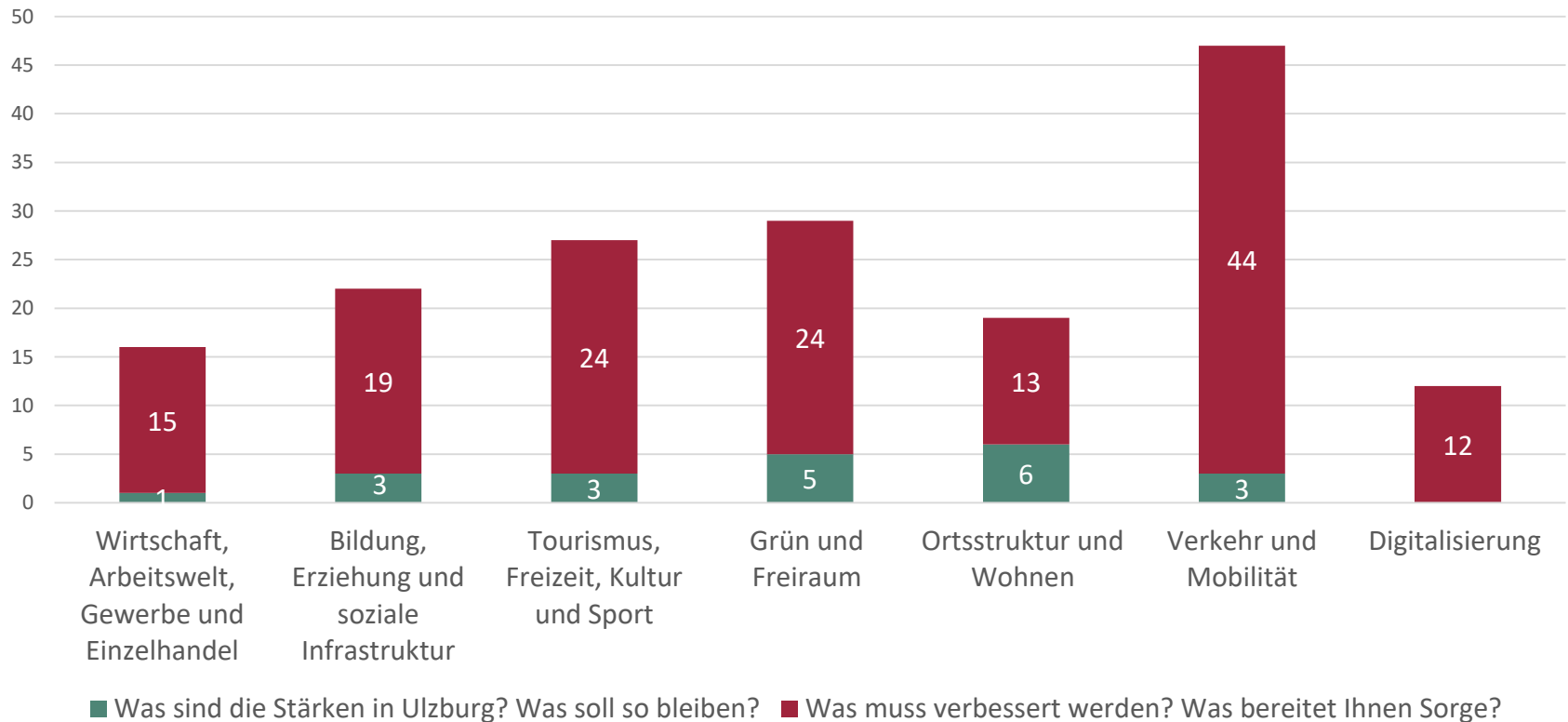
Ziel der Beteiligung: **Bestandsanalyse Ulzburg**

Stufe der Beteiligung: **Konsultation**

Ortsteilbeteiligung **Ulzburg**

Teilnehmende: 28

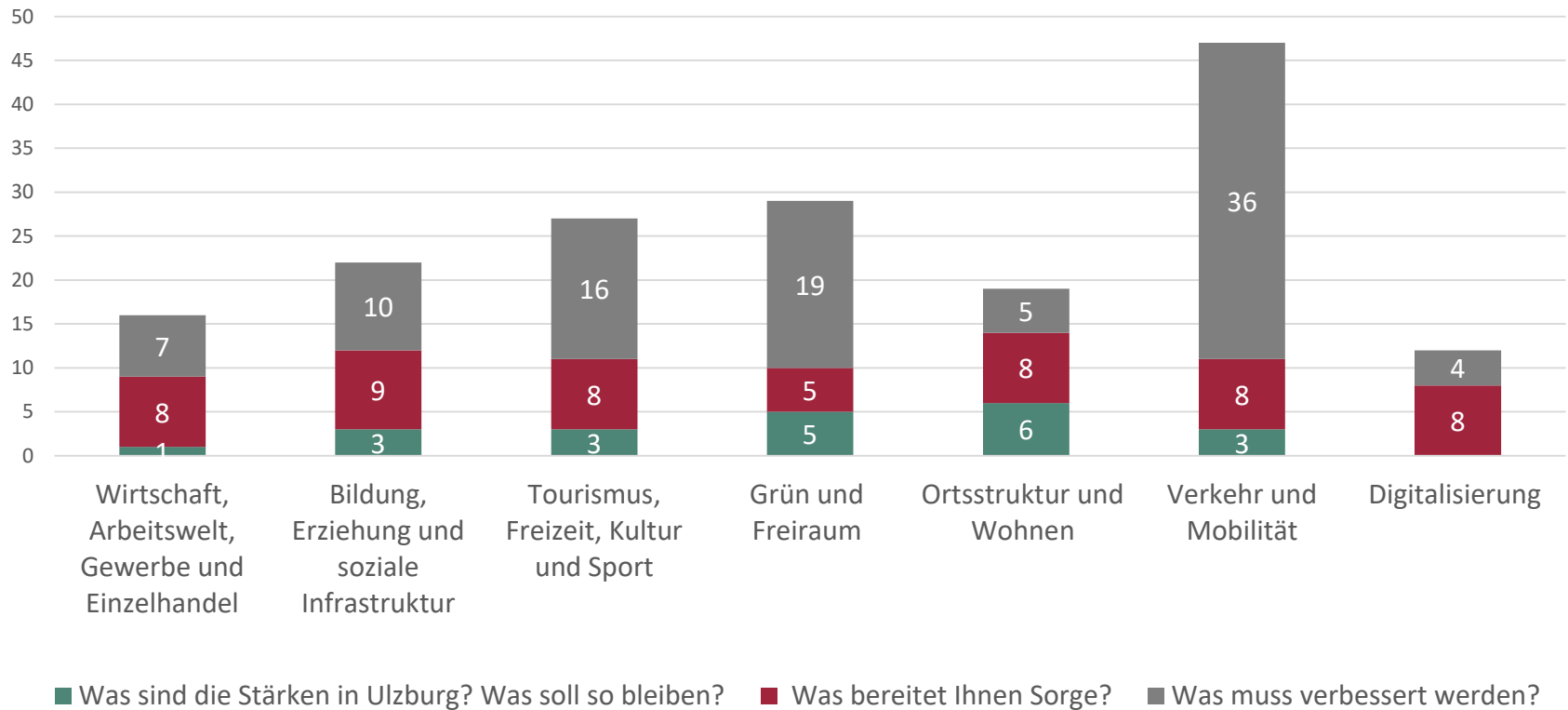
Anzahl der Hinweise nach Themenfeld



Ortsteilbeteiligung **Ulzburg**

Teilnehmende: 28

Anzahl der Hinweise nach Themenfeld



Ortsteilbeteiligung **Ulzburg**

Teilnehmende: 28

+ Ortsstruktur und Wohnen (6)

- Lage und Struktur (5)
- Bestandserhaltung (1)

Grün und Freiraum (5)

- Grünflächen mit Naherholung (5)

Tourismus, Kultur, Freizeit und Sport (3)

- Freizeitangebot (1)
- Kleine Veranstaltungen (1)
- Offene Diskussionskultur (1)

Bildung, Erziehung, und soziale Infrastruktur (3)

- Arztversorgung (1)
- Kindergärten (1)
- Erhalt des Angebotes (1)

Verkehr und Mobilität (3)

- Infrastruktur (2)
- AKN (1)

Wirtschaft, Gewerbe, Einzelhandel, Arbeitswelt (1)

- Einzelhandelsangebot (1)

— Verkehr und Mobilität (44)

- Radverkehrsinfrastruktur (6)
- Verkehrssteuerung und Überwachung (6)
- ÖPNV (5)
- Hamburger Straße (5)
- Alternative Mobilitätsangebote (4)
- Verkehrsreduzierung und Beruhigung (3)
- Parkraummanagement Auto + Fahrrad (3)
- Straßenbau (3)
- Durchgangsverkehr (2)
- Schulstraße (2)
- Fußgängerverkehr (2)
- Sonstiges (3)

Ortsteilbeteiligung **Ulzburg**

Teilnehmende: 28

Tourismus, Kultur, Freizeit und Sport (24)

- Spielplatzerneuerung (3)
- Angebot im Bürgerpark (3)
- Café/Gastronomie im Bürgerpark (3)
- Mehr Gastronomie (2)
- Reitsport (2)
- Sporthallen (2)
- Bolzplätze (2)
- Kulturelles Angebot (2)
- Sonstige (5)

Grün und Freiraum (24)

- Grüner Marktplatz ohne Autos (4)
- Grünes Gewerbegebiet (3)
- Straßenbegleitgrün (3)
- Grün- und Freiraumpflege (3)
- Verhältnis Versiegelung/Grünflächen (2)
- Grünflächenerhalt (2)
- Pinnauquelle (2)
- Sonstiges (5)

Bildung, Erziehung und soziale Infrastruktur (19)

- Sozialarbeit (5)
- Neues Gymnasium (3)
- Schulausstattung (3)
- Mehr Kindergartenplätze (2)
- Gesundheitsversorgung (2)
- Begegnung schaffen (2)
- Sonstiges (2)

Ortsstruktur und Wohnen (13)

- Verdichtetes Bauen (3)
- Wohnformen: klein, barrierefrei, bezahlbar (2)
- Zentrumsqualität (2)
- Durchmischung und Durchgrünung der Quartiere (2)
- Sonstiges (4)

Digitalisierung (12)

- Bildungsangebote (3)
- Co-Working (3)
- Digitaliwirtschaft anziehen (2)
- Rechenzentrum (2)
- Sonstiges (2)

Ortsteilbeteiligung **Ulzburg-Süd**

01.06.2018



Ortsteilbeteiligung **Ulzburg-Süd**

01.06.2018

Ort der Veranstaltung: **Lütte School**

Teilnehmeranzahl: **28**

Anteil Ulzburg-Süd: **0,51%** (5.538 EW Stand 2018)

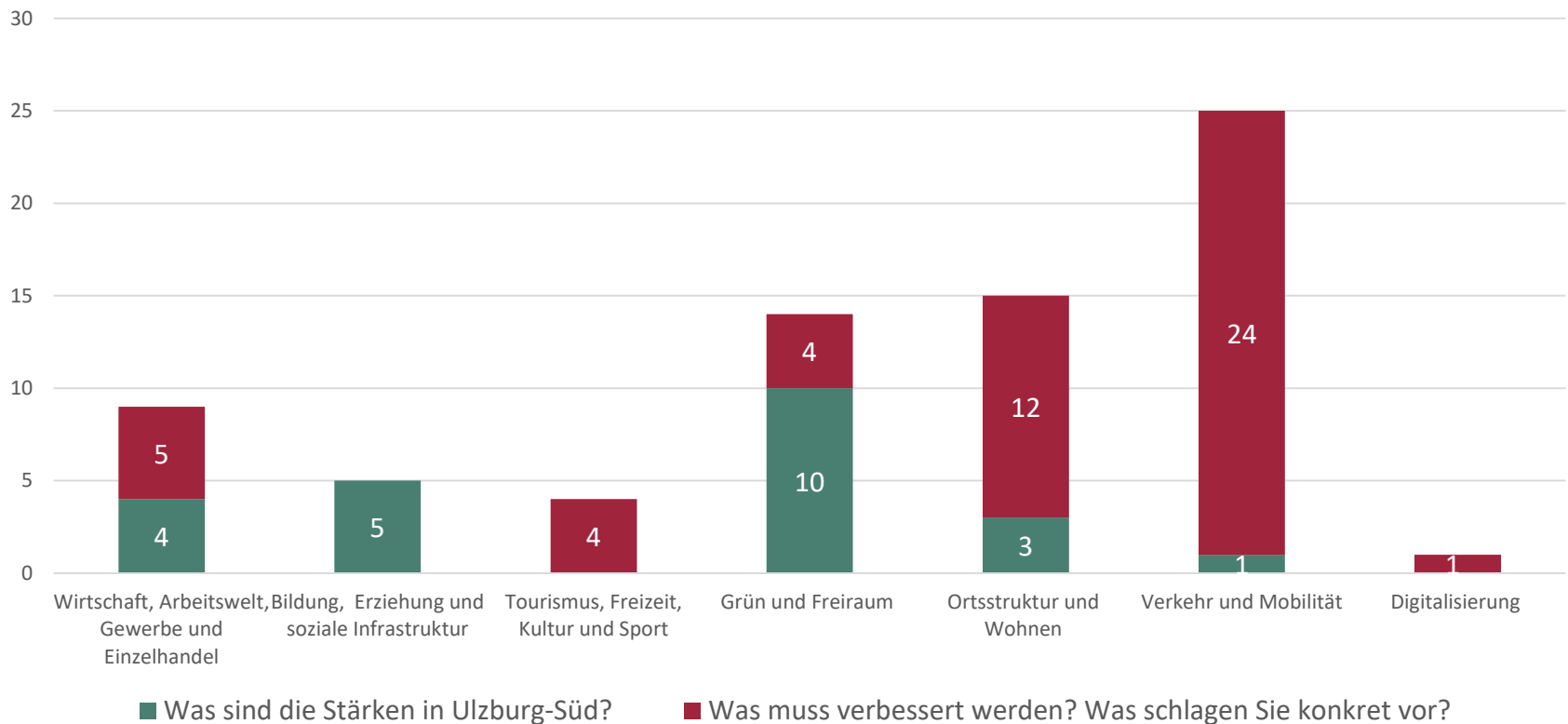
Ziel der Beteiligung: **Bestandsanalyse Ulzburg-Süd**

Stufe der Beteiligung: **Konsultation**

Ortsteilbeteiligung **Ulzburg-Süd**

Teilnehmende: 28

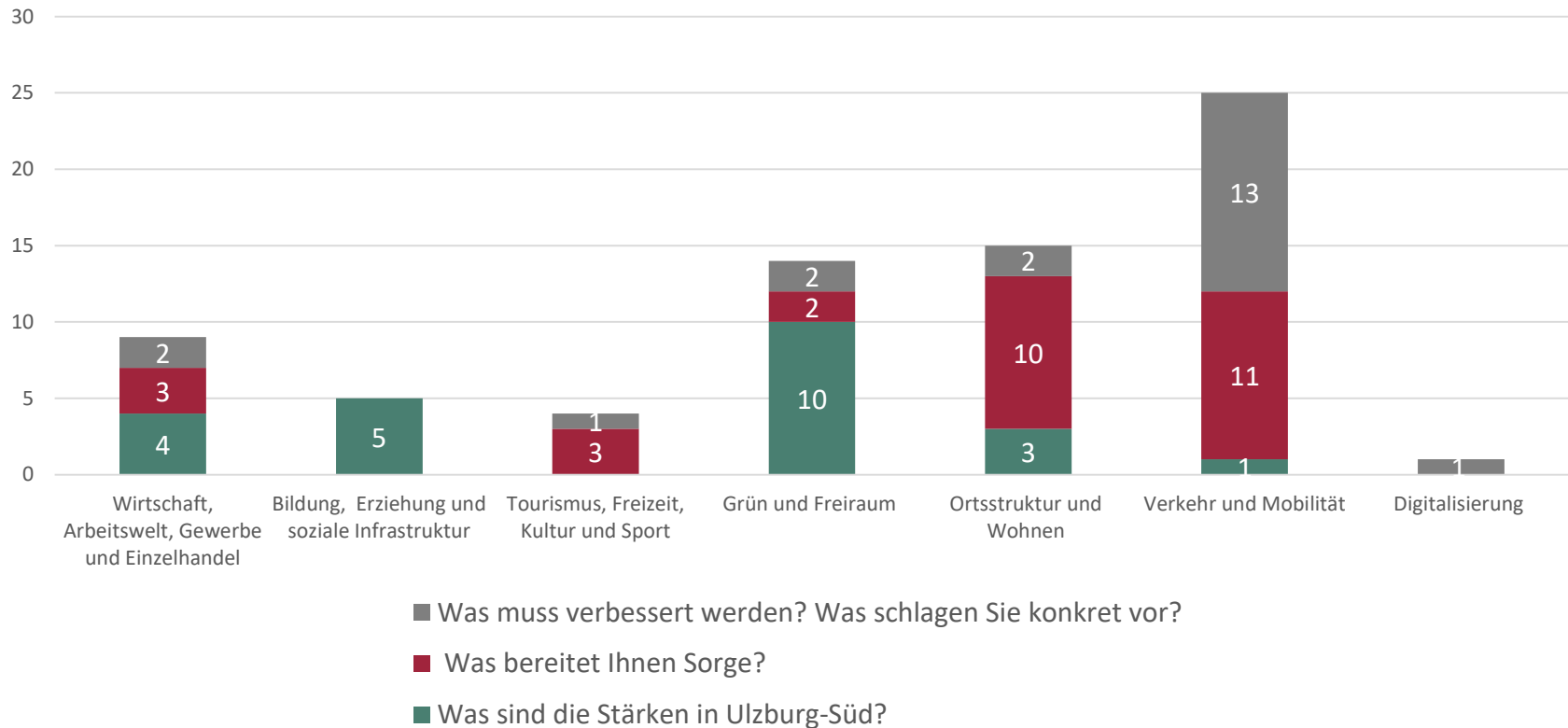
Anzahl der Hinweise nach Themenfeld



Ortsteilbeteiligung **Ulzburg-Süd**

Teilnehmende: 28

Anzahl der Hinweise nach Themenfeld



Ortsteilbeteiligung **Ulzburg-Süd**

Teilnehmende: 33

+ **Grün und Freiraum (10)**

- Biotop (4)
- Grün-(flächen) (4)
- Erreichbarkeit von Grünflächen (2)

Bildung, Erziehung, und soziale Infrastruktur (5)

- Gute, moderne Schulen (3)
- Sonstiges (2)

Wirtschaft, Gewerbe, Einzelhandel, Arbeitswelt (4)

- Nahversorgung (4)

Wohnen und Ortsstruktur (3)

- Einwohnerstruktur (1)
- Charakter des Ortes (1)
- Wohnformenangebot (1)

Verkehr und Mobilität (1)

- Regionale ÖPNV-Anbindung (1)

— **Verkehr und Mobilität (24)**

- Parkraumangebot Auto+Fahrrad (6)
- Zu viel Verkehr (5)
- Innerörtlicher ÖPNV (4)
- Verkehrsberuhigung und Geschwindigkeitsreduzierung (3)
- Parkraummanagement (2)
- Sonstiges (4)

Wohnen und Ortsstruktur (12)

- Verdichtung und Höhe (5)
- Bautypologie (2)
- Bestandsentwicklung (2)
- Sonstiges (3)

Wirtschaft, Gewerbe, Einzelhandel, Arbeitswelt (5)

- Bürgernahe Verwaltung (4)
- Nahversorgung (1)

Ortsteilbeteiligung **Ulzburg-Süd**

Teilnehmende: 33

— **Tourismus, Freizeit, Kultur und Sport (4)**

- Gastronomieangebot (3)
- Sonstiges (1)

Grün und Freiraum (4)

- Erhalt der qualitativen Grünflächen (3)
- Freizeit mit Hund (1)

Digitalisierung (1)

- Bildungsangebote (1)

Ortsteilbeteiligung Rhen

08.06.2018



Ortsteilbeteiligung **Rhen**

08.06.2018

Ort der Veranstaltung: **ehem. SVR-Treff,
Schäferkampsweg**

Teilnehmeranzahl: **50**

Anteil Rhen: **0,80%** (bei 6.268 EW Stand 2018)

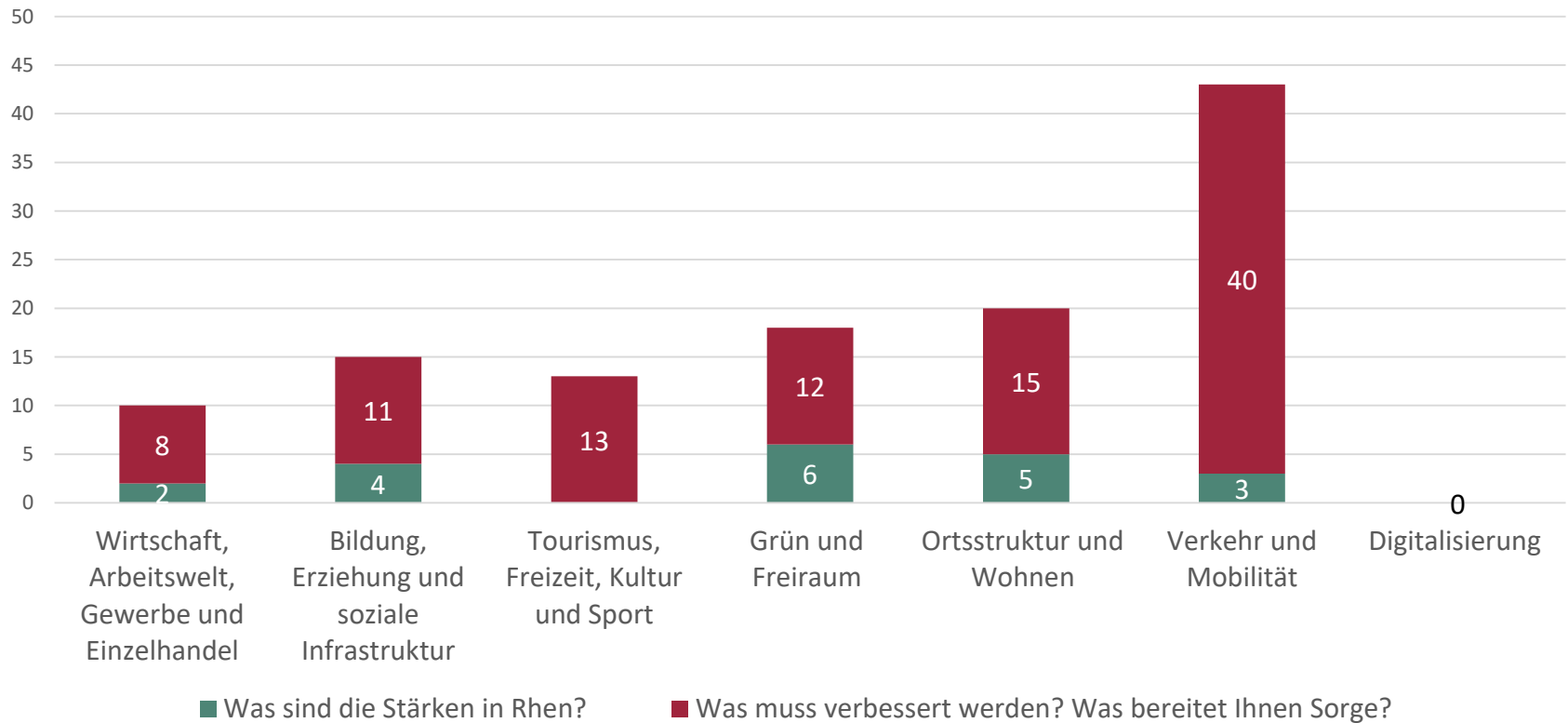
Ziel der Beteiligung: **Bestandsanalyse Rhen**

Stufe der Beteiligung: **Konsultation**

Ortsteilbeteiligung Rhen

Teilnehmende: 50

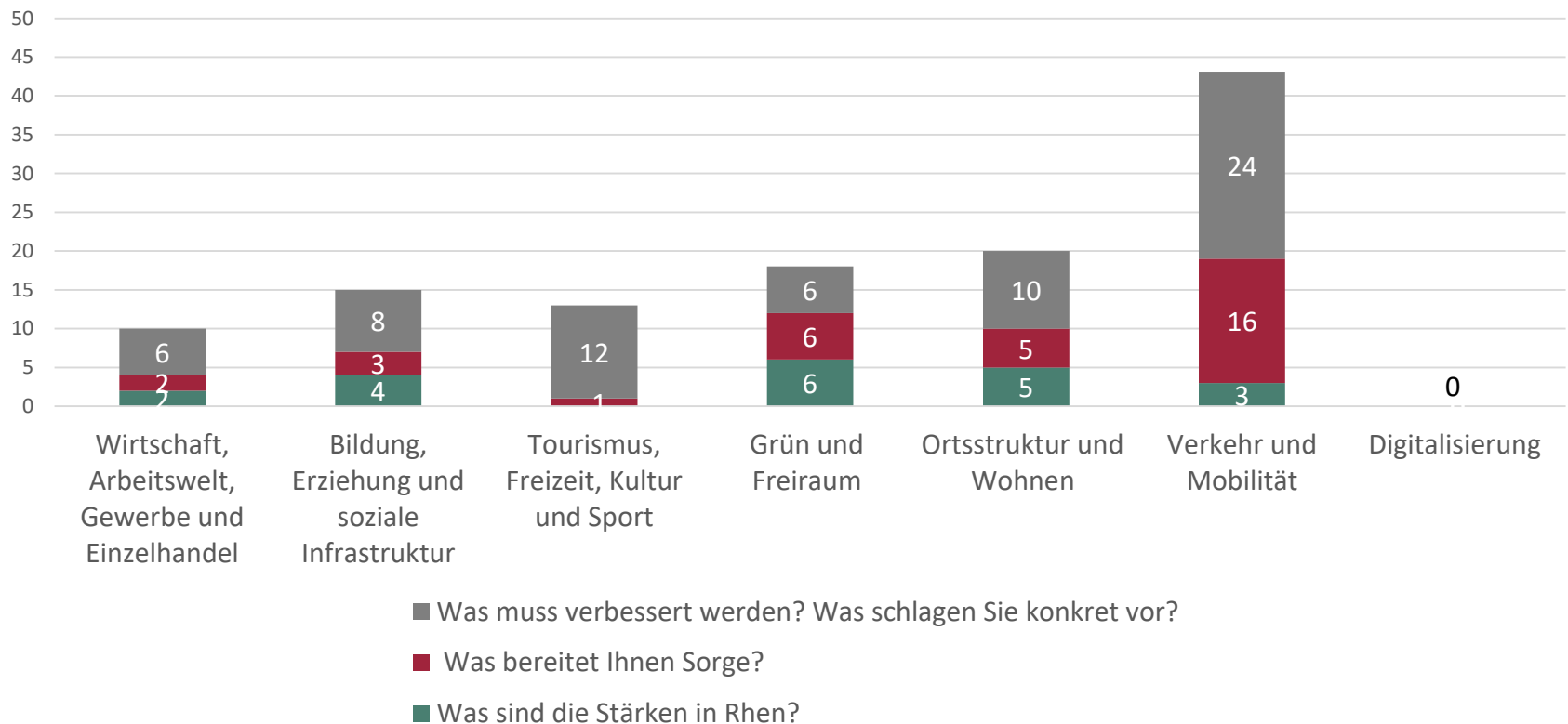
Anzahl der Hinweise nach Themenfeld



Ortsteilbeteiligung Rhen

Teilnehmende: 50

Anzahl der Hinweise nach Themenfeld



Ortsteilbeteiligung Rhen

Teilnehmende: 50

+ **Grün und Freiraum (6)**

- Naturnahe Erholung (6)

Wohnen und Ortsstruktur (5)

- Dörfliches Ortsbild (2)
- Große Wohnflächen (1)
- Früher bezahlbarer Wohnraum (1)
- Lage (1)

Bildung, Erziehung, und soziale Infrastruktur (4)

- Nachbarschaft (2)
- Kirchengemeinde (1)
- Gesundheitsversorgung (1)

Verkehr und Mobilität (3)

- Verkehrsanbindung (2)
- Verkehrsberuhigung (1)

Wirtschaft, Gewerbe, Einzelhandel, Arbeitswelt (2)

- Einkaufsangebot (2)

— **Verkehr und Mobilität (40)**

- Straßenausbau (9)
- Hohes Verkehrsaufkommen (8)
- Parkraummanagement (5)
- Wilstedter Straße (5)
- ÖPNV (4)
- Sharing Angebote (Auto+Fahrrad) (4)
- Verkehr Wagenhubergelände (4)
- Radwegeverbindungen (1)

Wohnen und Ortsstruktur (15)

- Unattraktives Zentrum (4)
- Einhaltung Bebauungsplanung (4)
- Sonstiges (7)

Ortsteilbeteiligung Rhen

Teilnehmende: 50

— **Tourismus, Freizeit, Kultur und Sport (13)**

- Sportangebot (4)
- Schwimmmöglichkeit (2)
- Hundenausläufflächen (2)
- Sonstiges (5)

Grün und Freiraum (12)

- Grünflächenerhalt und Pflege (4)
- Mehr Grünflächen und Aufforstung (3)
- Fluglärm (3)
- Sonstiges (2)

Bildung, Erziehung und soziale Infrastruktur (11)

- Sozialarbeit (3)
- Treff- und Begegnungsorte (2)
- Gesundheitsversorgung (2)
- Pflege im Alter (2)
- Schulen (2)

Wirtschaft, Arbeitswelt, Gewerbe und Einzelhandel (8)

- Einzelhandelsangebot erhalten (4)
- Gastronomie (3)
- Öffentliche Ordnung (1)

Ortsteilbeteiligung Henstedt

27.04.2018



Ortsteilbeteiligung **Henstedt**

27.04.2018

Ort der Veranstaltung: **Gemeindehaus der Erlöserkirche Henstedt**

Teilnehmeranzahl: **62**

Anteil Henstedt: **1,12%** (5.551 EW Stand 2018)

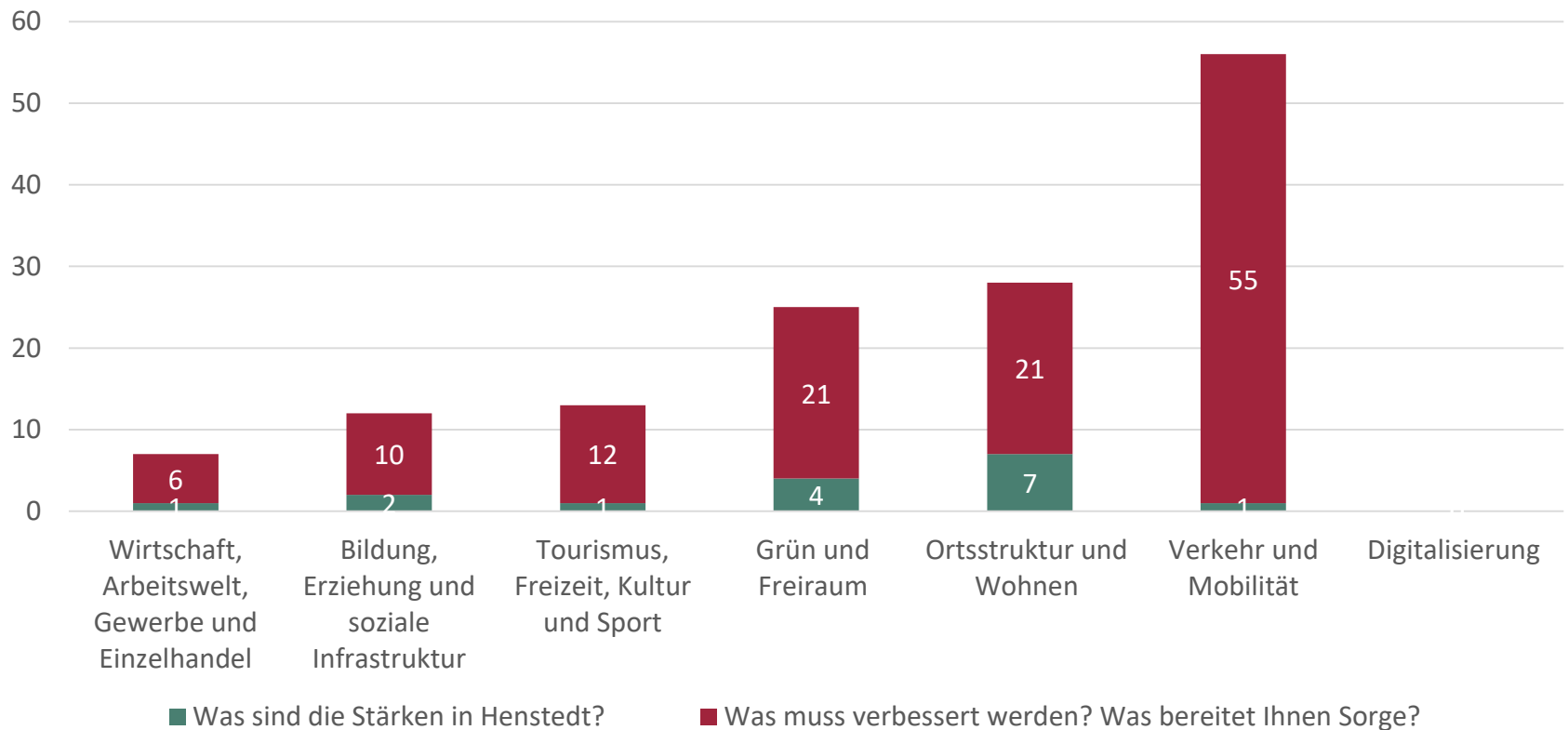
Ziel der Beteiligung: **Bestandsanalyse Henstedt**

Stufe der Beteiligung: **Konsultation**

Ortsteilbeteiligung Henstedt

Teilnehmende: 62

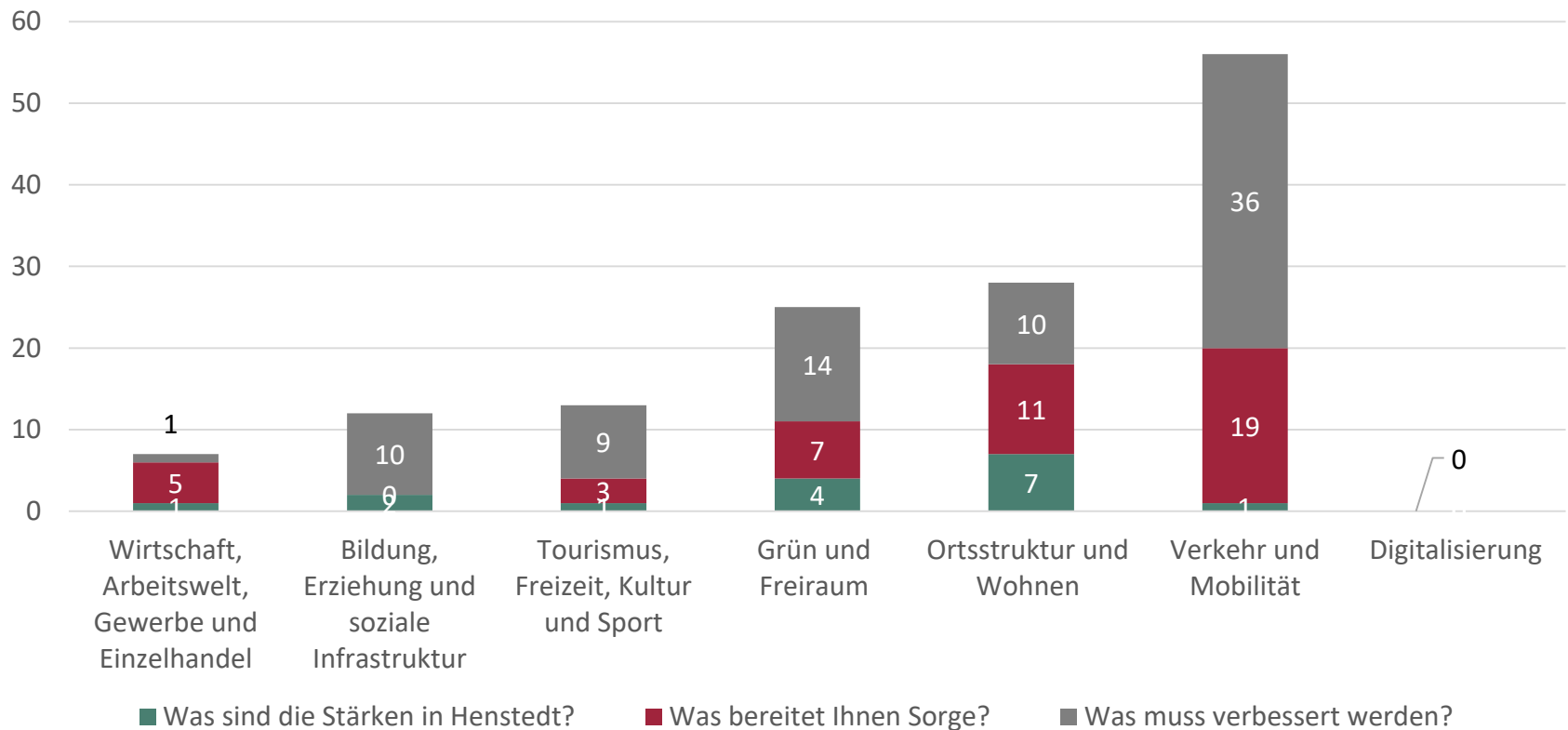
Anzahl der Hinweise nach Themenfeld



Ortsteilbeteiligung Henstedt

Teilnehmende: 62

Anzahl der Hinweise nach Themenfeld



Ortsteilbeteiligung **Henstedt**

Teilnehmende: 62

+ **Wohnen und Ortsstruktur (7)**

- Dörflicher Charakter (5)
- Sonstiges (2)

Grün und Freiraum (4)

- Grüne Naherholung (4)

Bildung, Erziehung, und soziale Infrastruktur (2)

- Kirche im Dorf (1)
- Schöne Schulwege (1)

Verkehr und Mobilität (1)

- Gute Infrastruktur (1)

Wirtschaft, Gewerbe, Einzelhandel, Arbeitswelt (1)

- Nahversorgung (1)

Tourismus, Freizeit, Kultur und Sport (1)

- Bürgerpark (1)

— **Verkehr und Mobilität (55)**

- Breitere und sichere Wege (8)
- Hohes Verkehrsaufkommen (7)
- Radinfrastruktur (7)
- ÖPNV (7)
- Parkraummanagement (6)
- Kurven entschärfen (6)
- Verkehrsberuhigung (4)
- Kein Kreisverkehr (3)
- Kreisverkehr (3)
- Sonstiges (4)

Grün und Freiraum (21)

- Schulwald (6)
- Freiraumgestaltung Wöddel (5)
- Erhalt der Bäume und Baumpflege (4)
- Treff- und Begegnungsort (2)
- Lärmregulierung (2)
- Sonstiges (2)

Ortsteilbeteiligung Henstedt

Teilnehmende: 62

— Ortsstruktur und Wohnen (21)

- Historische Gebäude erhalten (4)
- Dörflichen Charakter erhalten (3)
- Keine Innenverdichtung (3)
- Innenverdichtung (2)
- Neue Wohnformen (2)
- Einhaltung Gebäudeabstand (2)
- Sonstiges (5)

Tourismus, Freizeit, Kultur und Sport (12)

- Lärmentwicklung (2)
- Umsetzung Sportstättenentwicklungsplanung (2)
- Kulturangebot (2)
- Optimierung Beckersbergbad (2)
- Freizeitangebot Kinder (2)
- Sonstiges (2)

Bildung, Erziehung und soziale Infrastruktur (10)

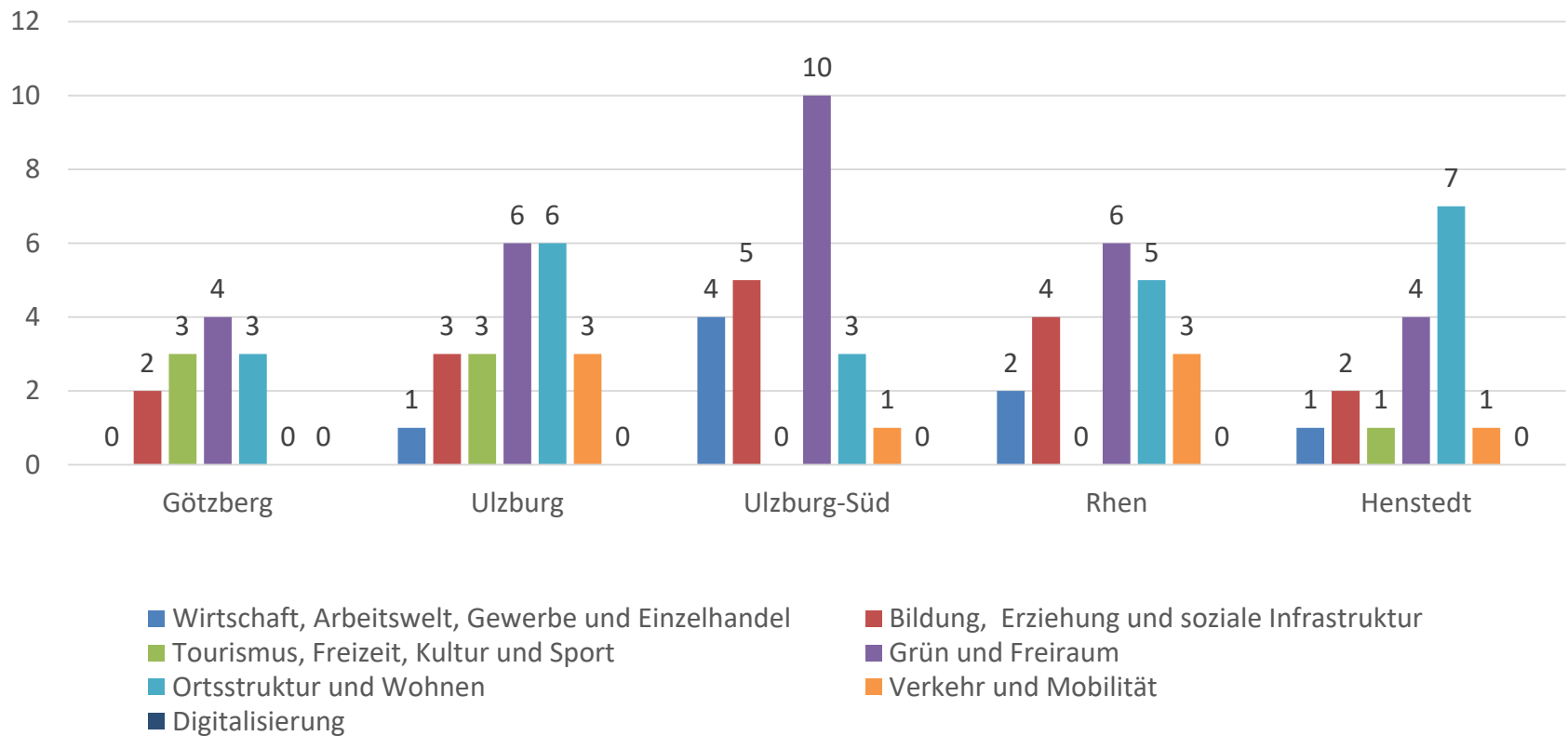
- Sensibilisierung Thema Müll an Schulen (2)
- Außerschulische Bildungsangebote (2)
- Gesundheitsversorgung (2)
- Sonstiges (4)

Wirtschaft, Arbeitswelt, Gewerbe und Einzelhandel (6)

- Postfiliale in Henstedt (3)
- Sonstiges (3)

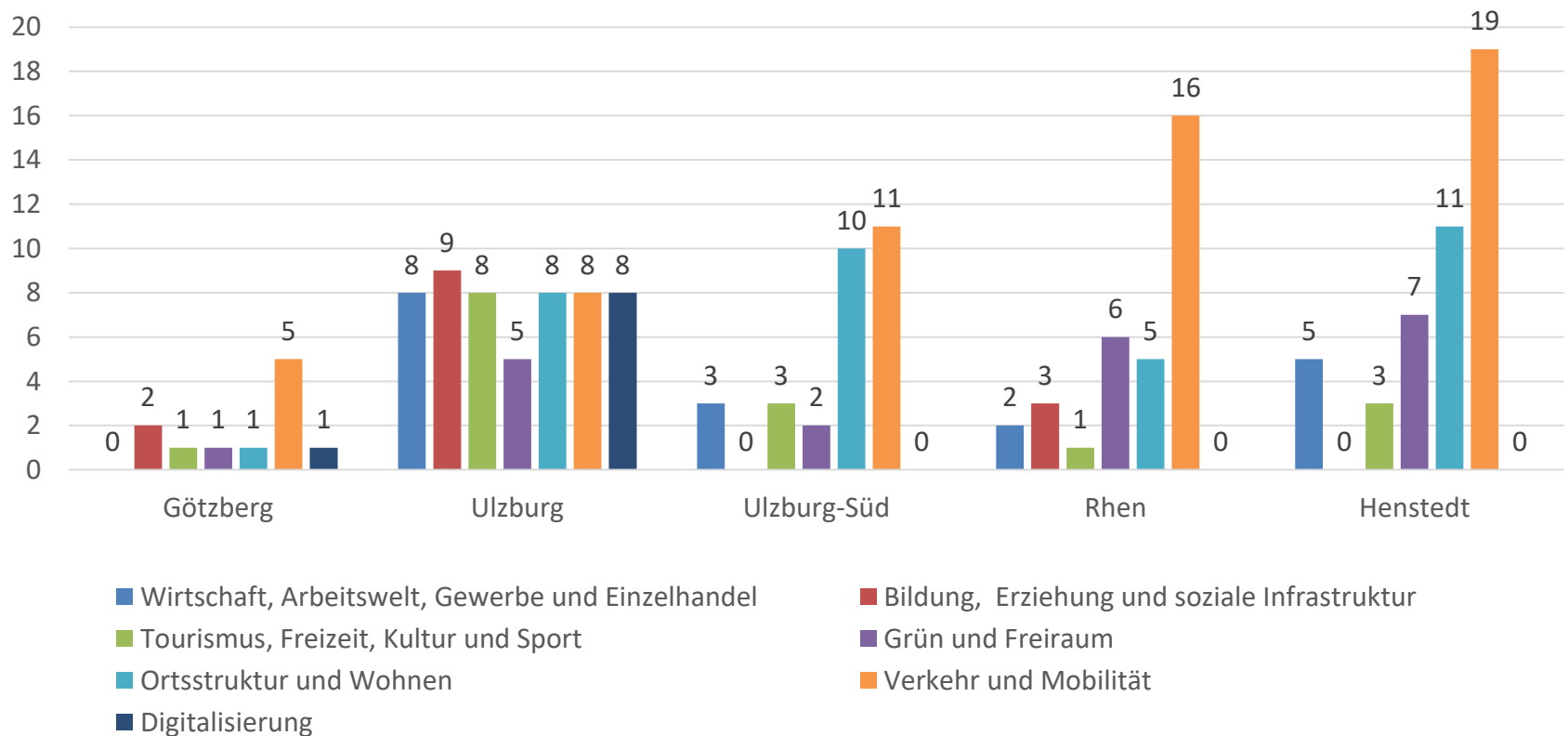
Ortsteilbeteiligung Vergleich

Stärken der Ortsteile nach Themenfeldern



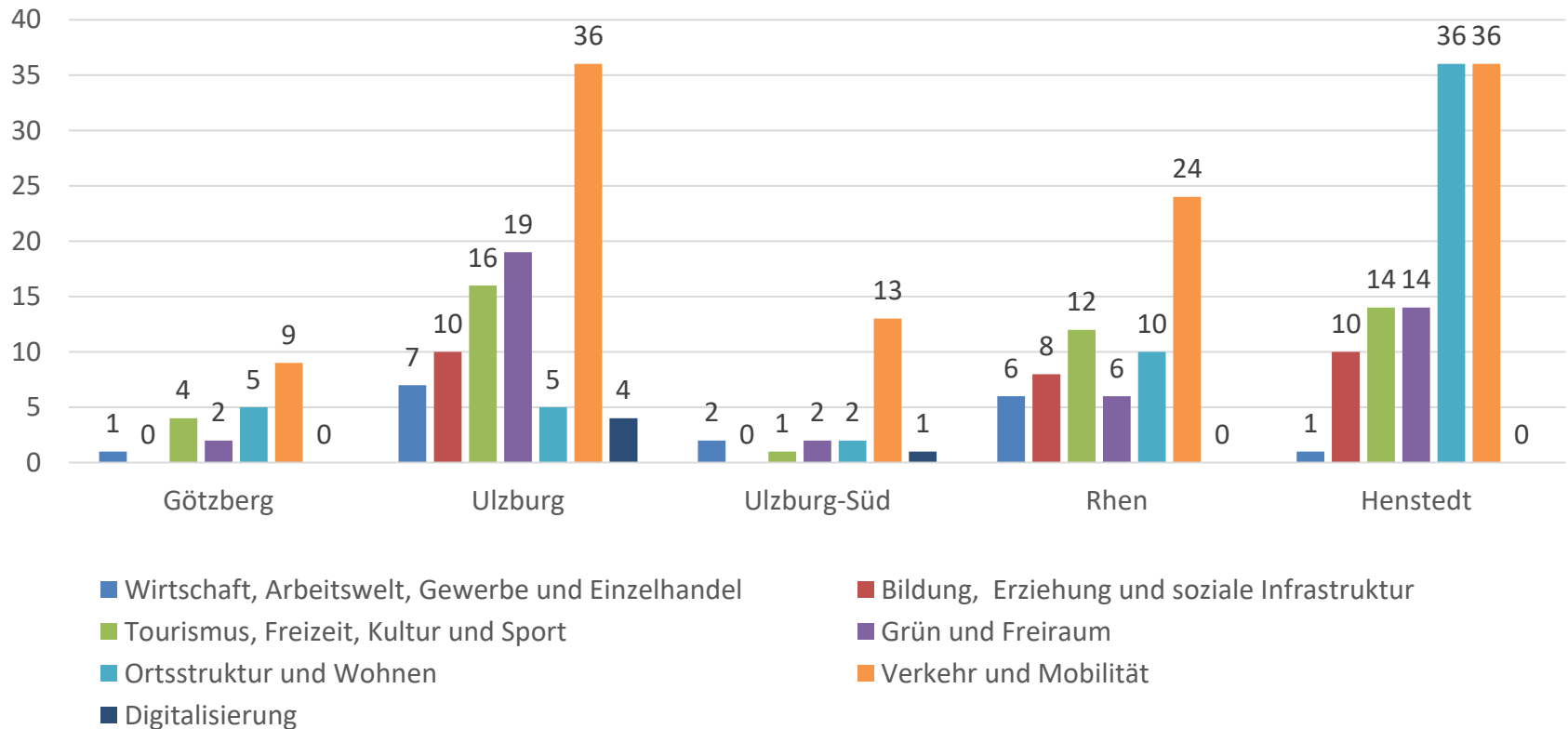
Ortsteilbeteiligung Vergleich

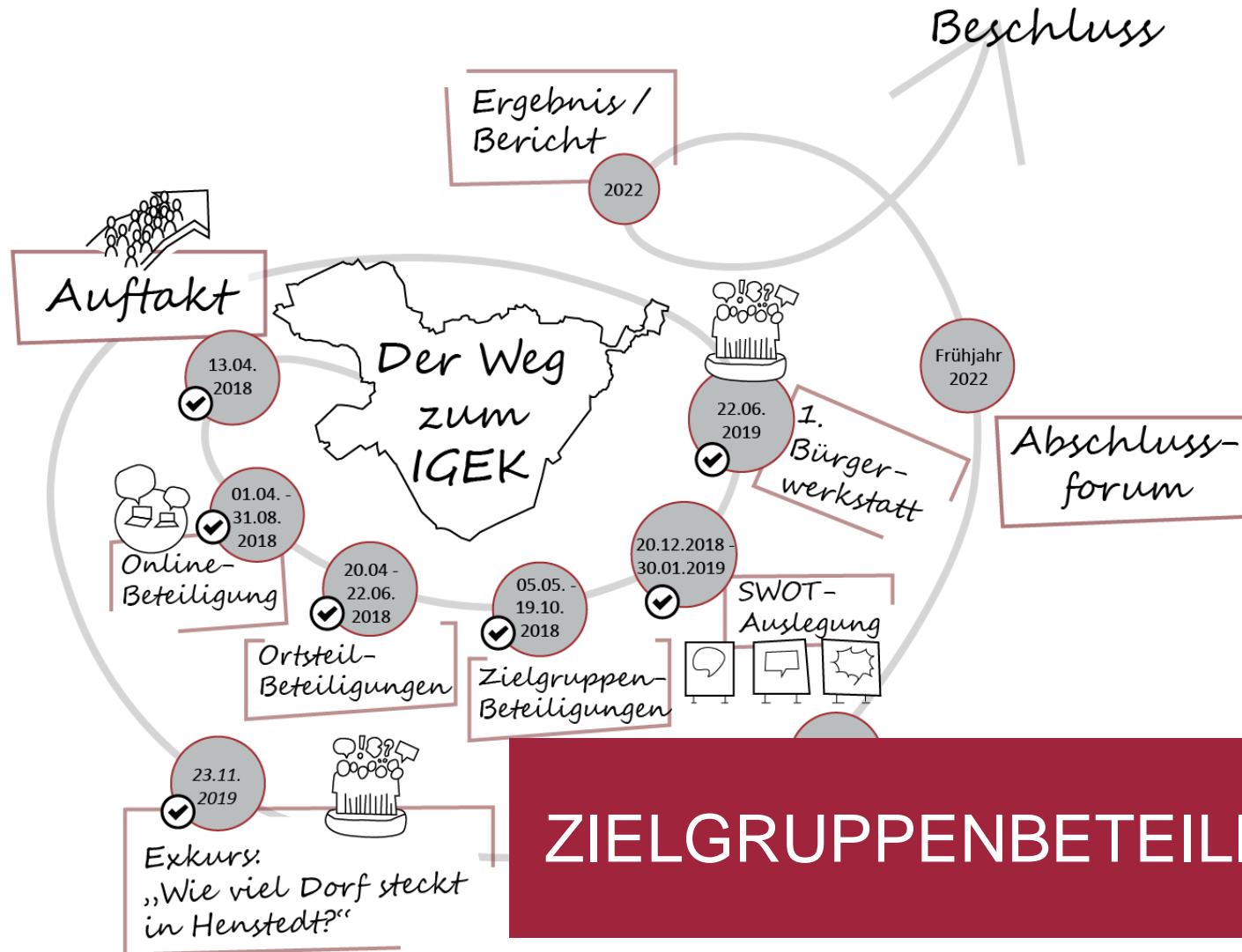
Schwächen der Ortsteile nach Themenfeldern



Ortsteilbeteiligung Vergleich

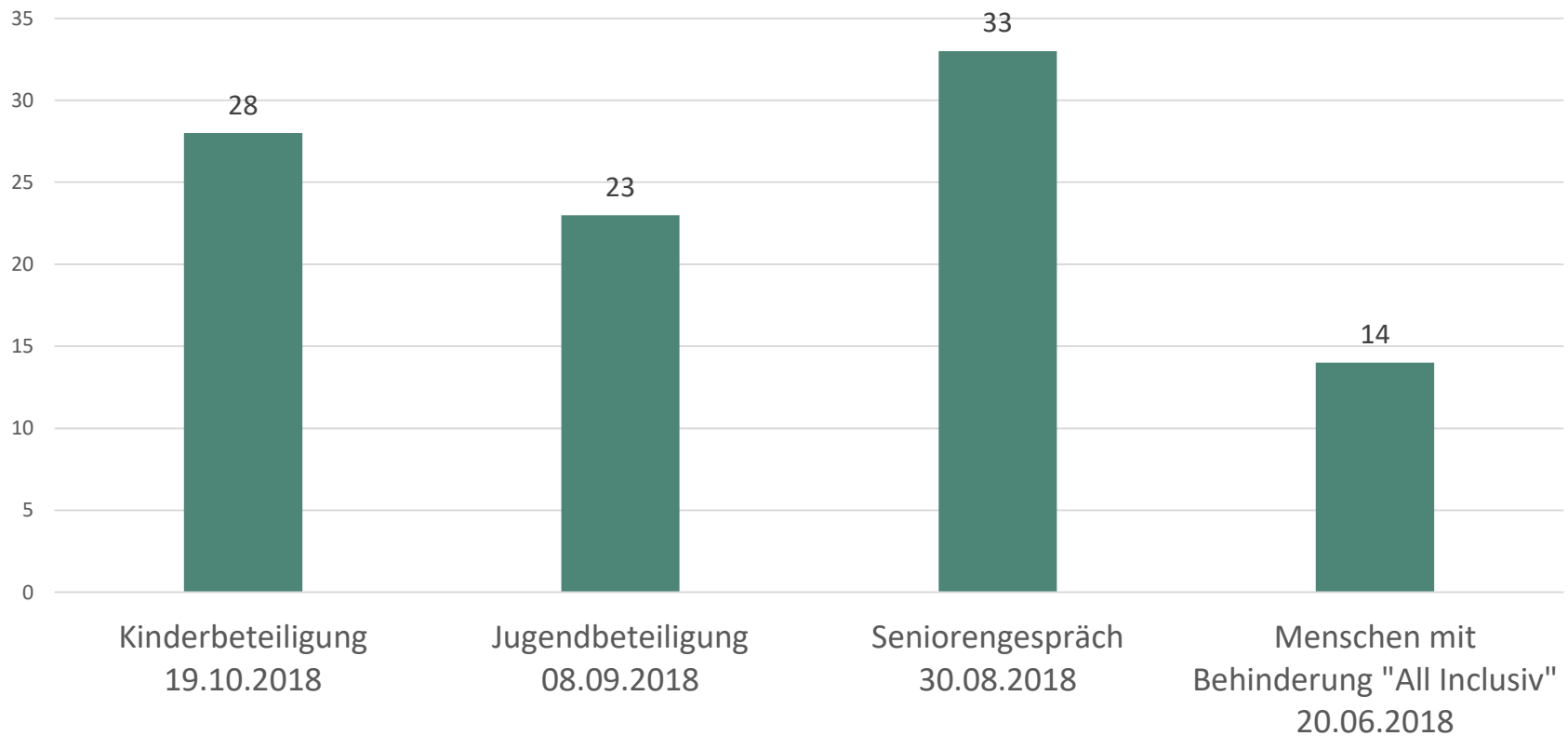
Handlungsbedarfe Ortsteile





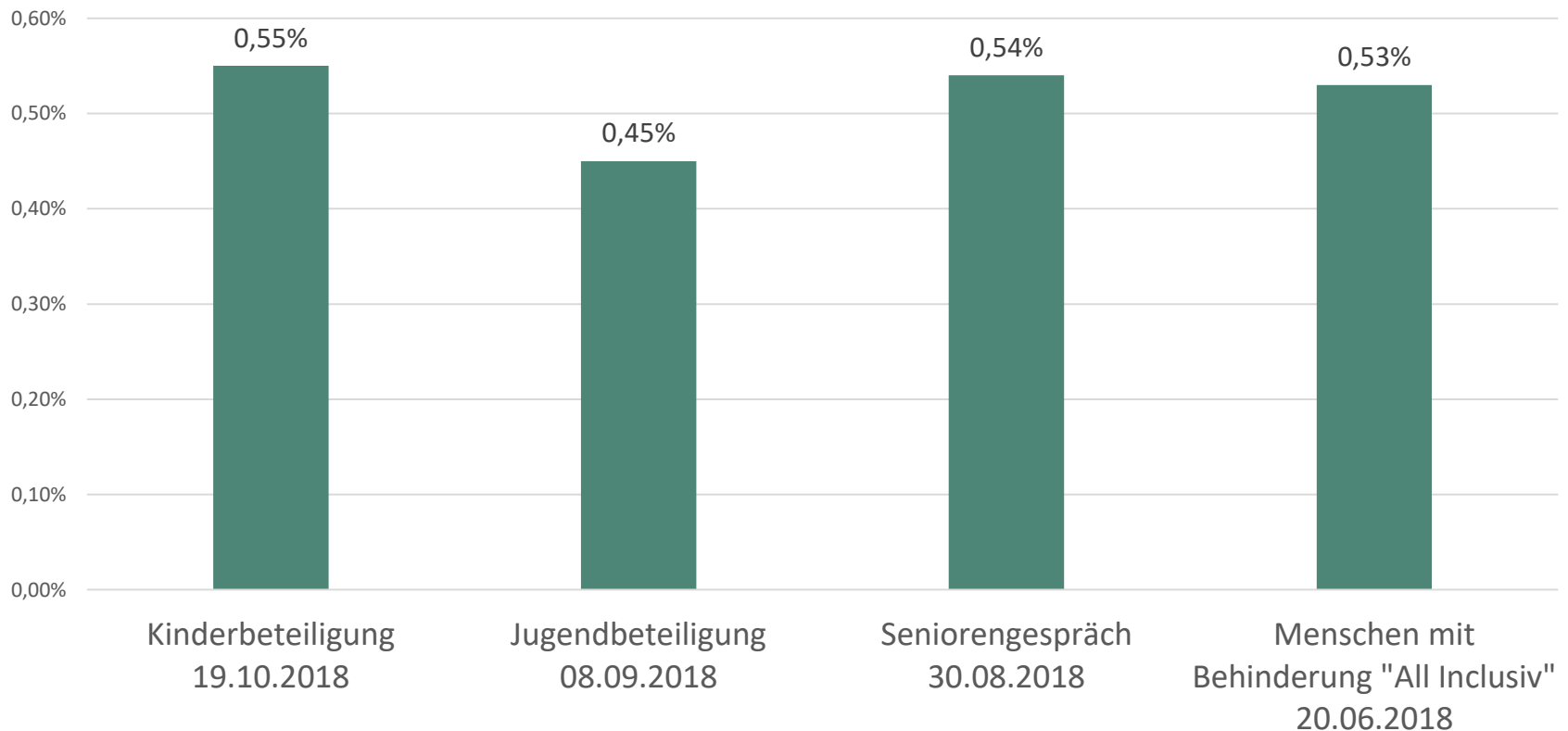
Teilnehmende Zielgruppenbeteiligung

Anzahl der Teilnehmenden nach Veranstaltung




Teilnehmende Zielgruppenbeteiligung

Anteil der Teilnehmenden nach Zielgruppengröße



Kinderbeteiligung

19.10.2018



Kinderbeteiligung

19.10.2018

Ort der Veranstaltung: **Kita Abschiedskoppel**

Teilnehmeranzahl: **28**

Anteil Henstedt: **0,55%** (5.131 EW 0-17 Jahre am 31.07.2017)

Ziel der Beteiligung: **Bestandsanalyse Henstedt**

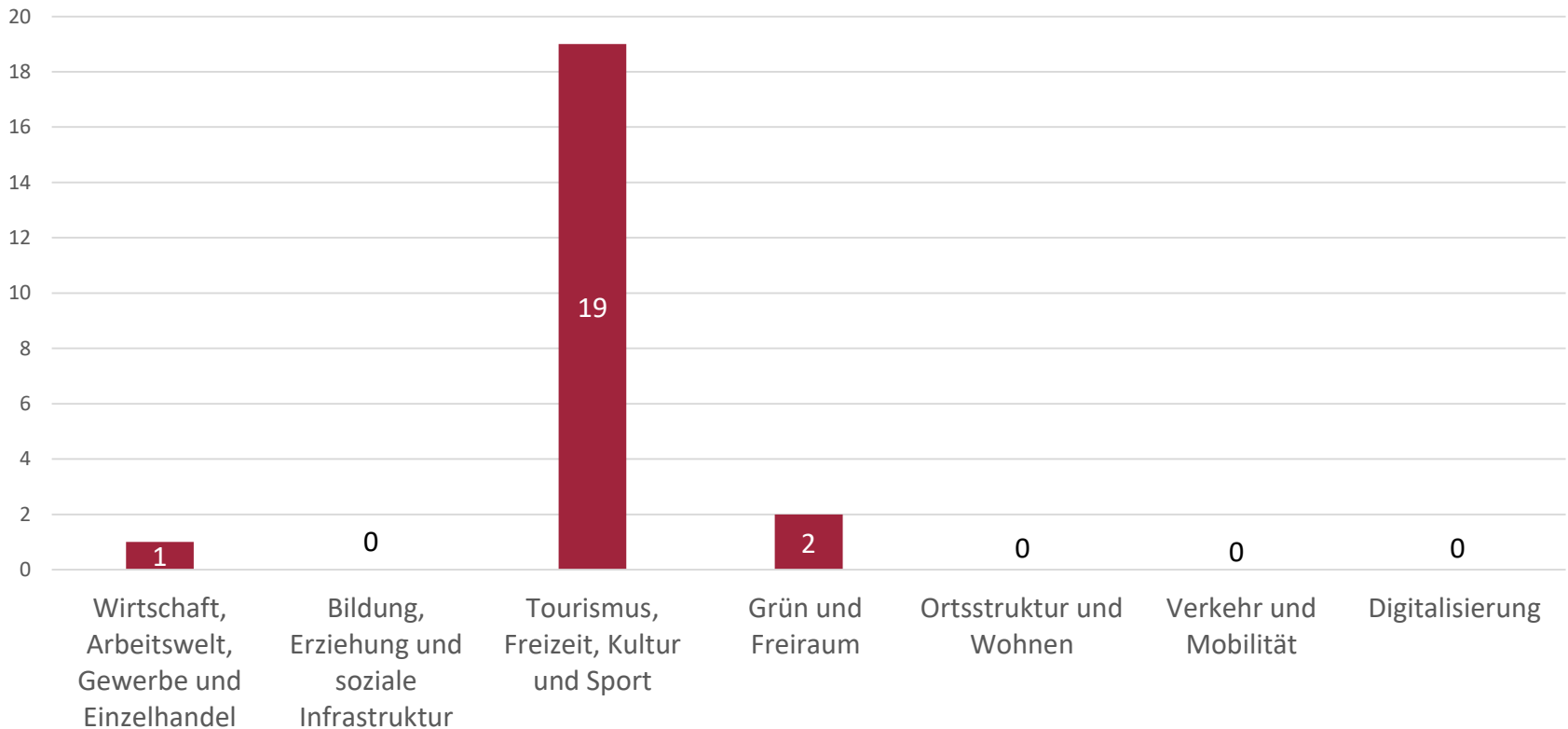
Stufe der Beteiligung: **Konsultation**



Kinderbeteiligung

Teilnehmende: 28

Anzahl der Handlungsempfehlungen nach Themenfeld



Kinderbeteiligung

Teilnehmende: 28

Tourismus, Freizeit, Kultur und Sport (19)

- Spielplatzausstattung (6)
- Attraktionen (5)
- Schwimmen (3)
- Kulturangebot (2)
- BMX-Fläche (2)
- Mehrzweckplätze (1)

Grün und Freiraum (2)

- Wasserelemente (1)
- Gartenanbau (1)

Wirtschaft, Arbeitswelt, Gewerbe und Einzelhandel (1)

- Einzelhandelsangebot (1)

Jugendbeteiligung

08.09.2018



Jugendbeteiligung

08.09.2018

Ort der Veranstaltung: **Jugendhaus „Tonne“**

Teilnehmeranzahl: **23**

Anteil: **0,45%** (5.131 0-17Jährige am 31.12.2017)

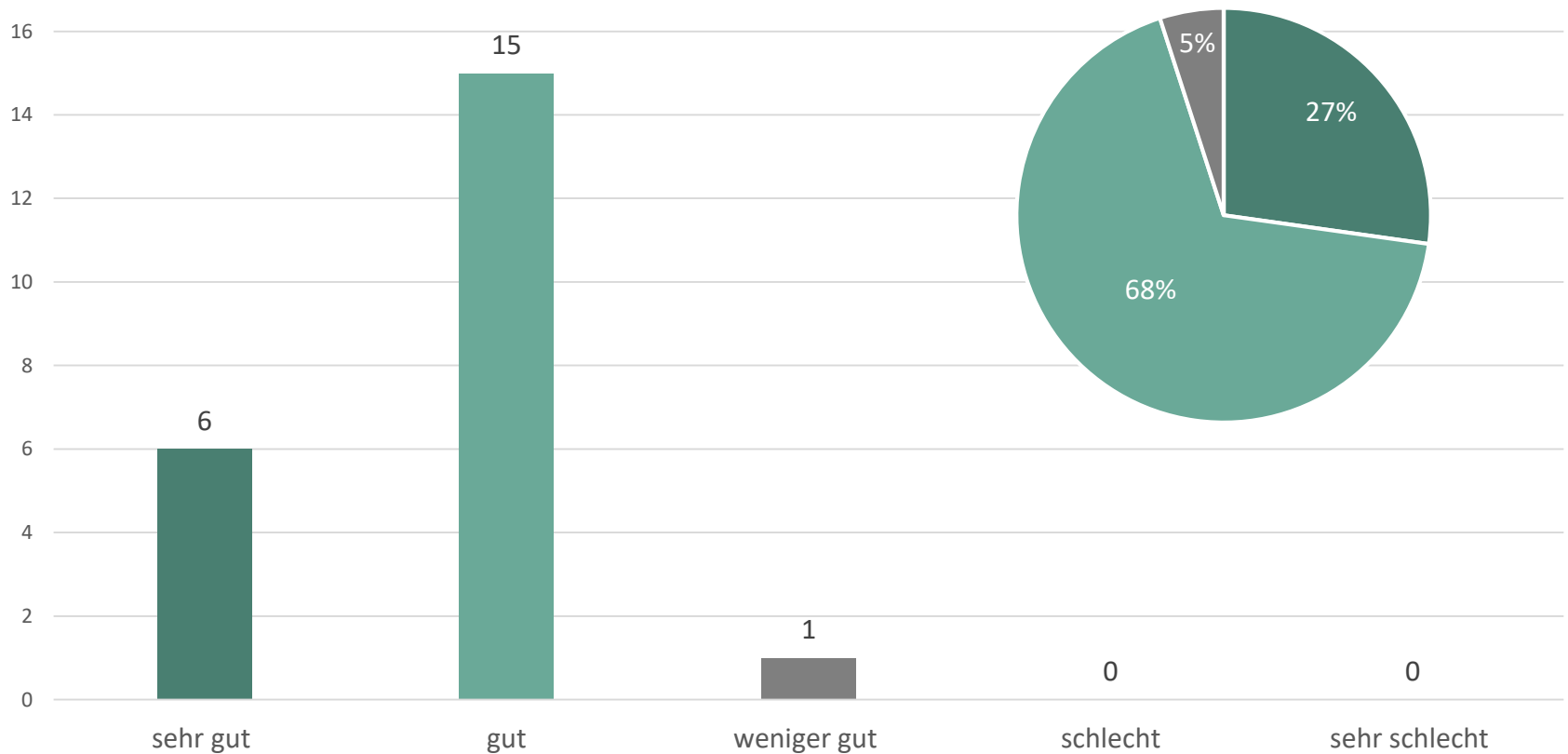
Ziel der Beteiligung: **Bestandsanalyse Jugendliche**

Stufe der Beteiligung: **Konsultation**

Jugendbeteiligung

Teilnehmende: 22

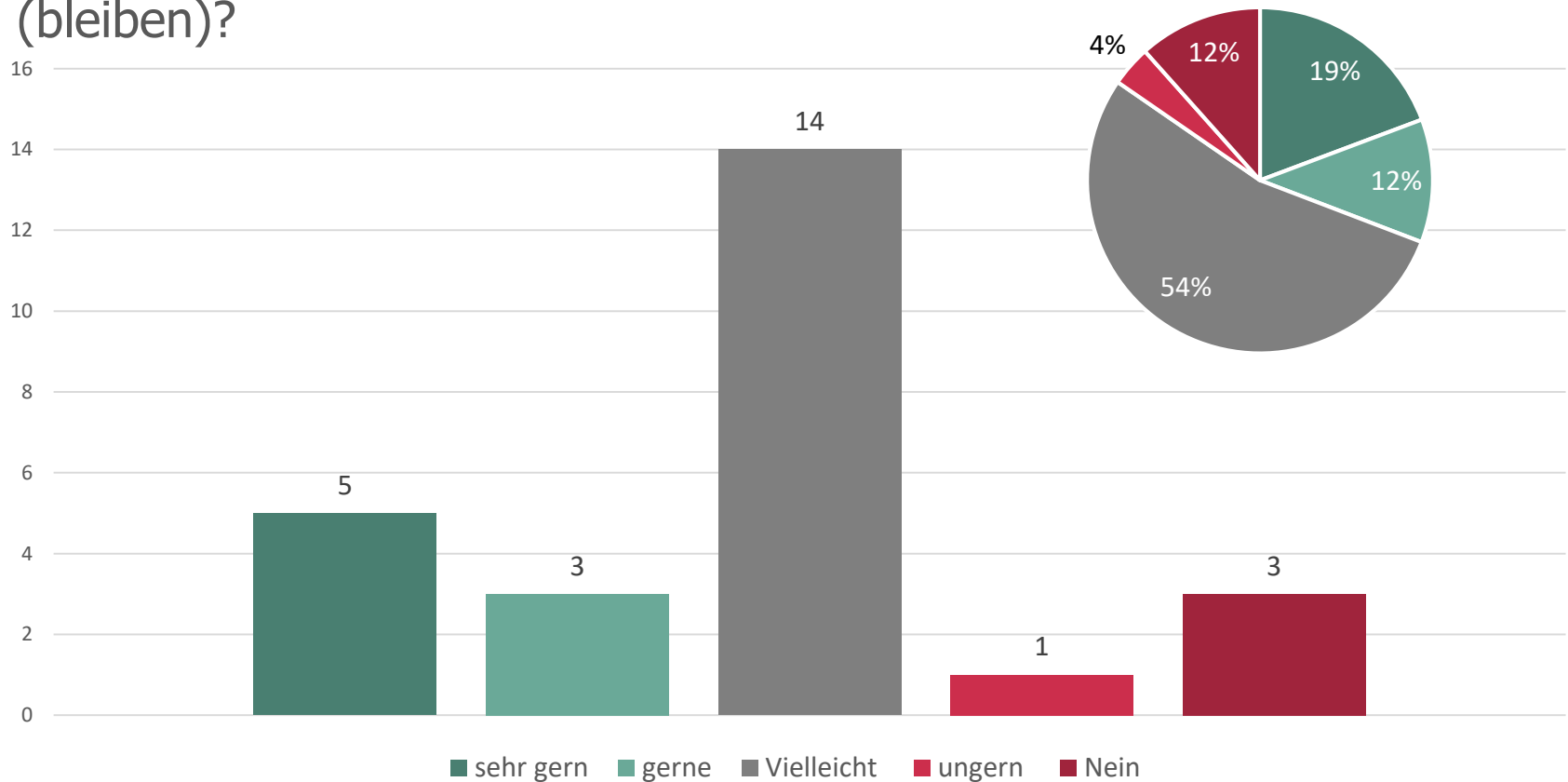
Wie gefällt dir das Leben als Jugendliche/r in Henstedt-Ulzburg?



Jugendbeteiligung

Teilnehmende: 22

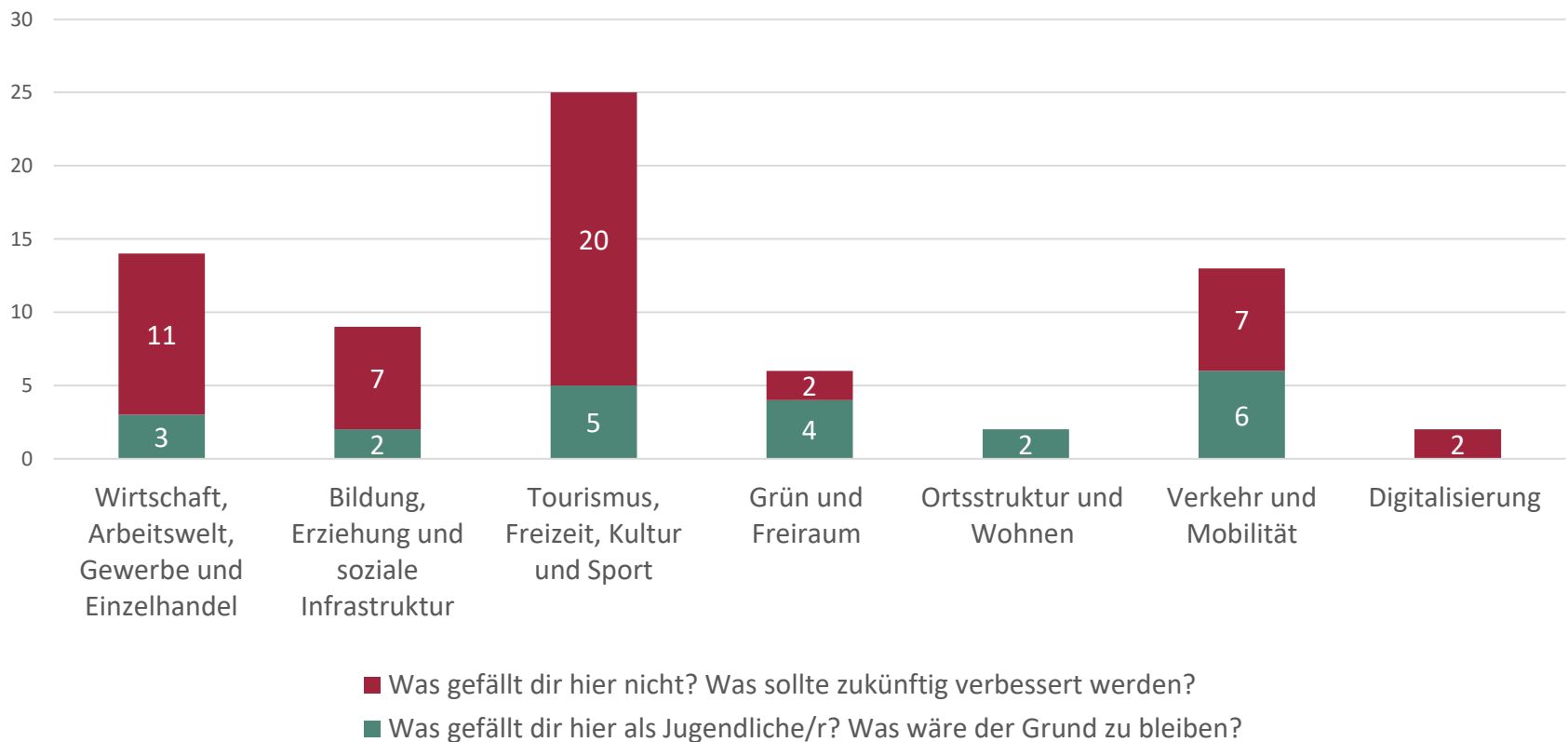
Würdest du gern in Henstedt-Ulzburg auch in 10-20 Jahren wohnen (bleiben)?



Jugendbeteiligung

Teilnehmende: 26

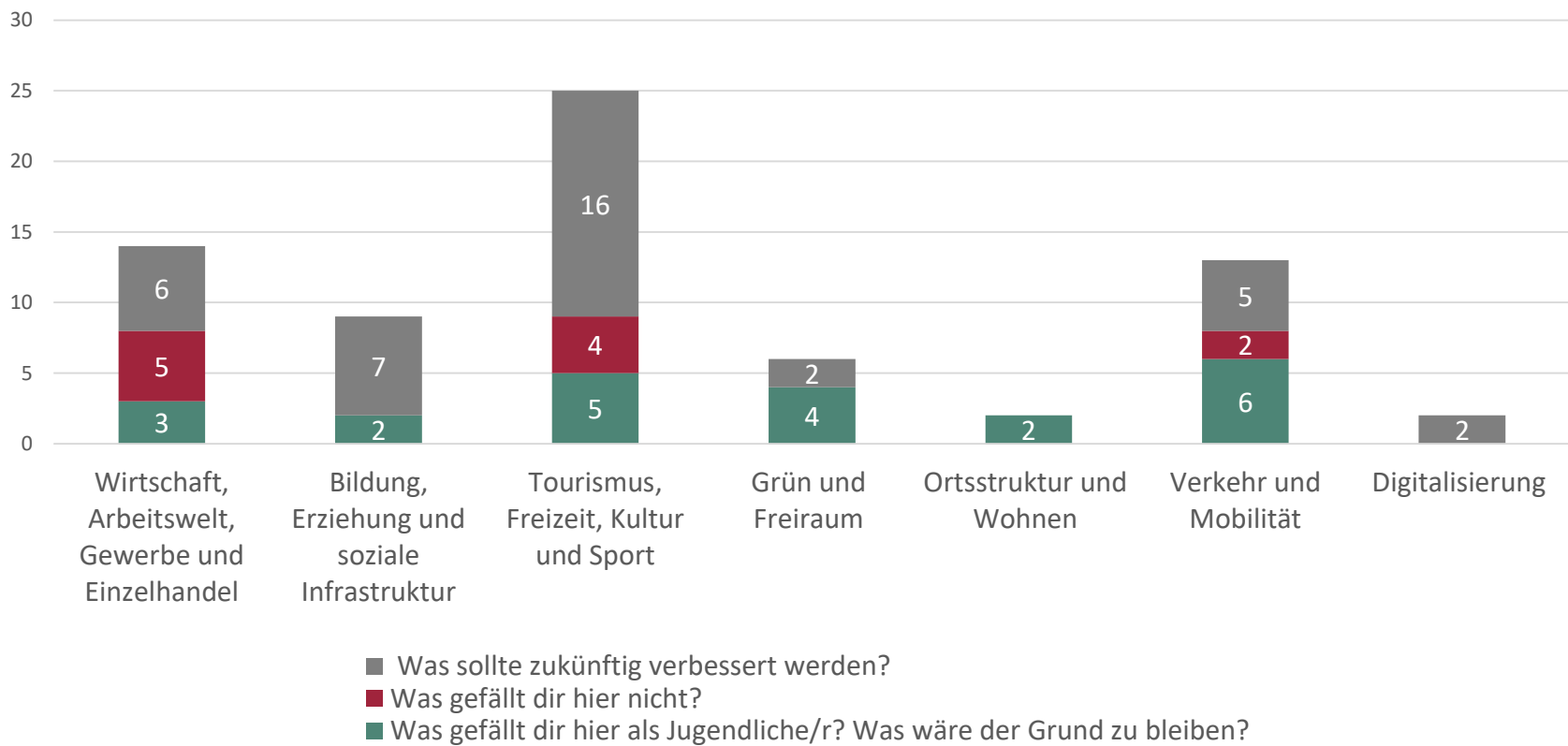
Anzahl der Hinweise nach Themenfeld



Jugendbeteiligung

Teilnehmende: 26

Anzahl der Hinweise nach Themenfeld



Jugendbeteiligung

Teilnehmende: 26



Verkehr und Mobilität (6)

- Verkehrsinfrastrukturanbindung (6)

Tourismus, Freizeit, Kultur und Sport (5)

- Sport- und Freizeitangebot (5)

Grün und Freiraum (4)

- Grünflächen (3)
- Biotop (1)

Wirtschaft, Arbeitswelt, Gewerbe und Einzelhandel (3)

- Einzelhandelsangebot (3)

Bildung, Erziehung, und soziale Infrastruktur (2)

- Bildungsinfrastruktur (1)
- Gesundheitsversorgung (1)

Ortsstruktur und Wohnen (2)

- Größe der Gemeinde (2)

Tourismus, Freizeit, Kultur und Sport (20)

- Schwimmen (4)
- Disko (3)
- Kino (3)
- Kostenlose, öffentliche Multifunktionsflächen (3)
- Mehr Freizeitangebot (3)
- Fußballangebot (2)
- Sportangebot (2)

Wirtschaft, Arbeitswelt, Gewerbe und Einzelhandel (11)

- Jobs und Ausbildungsplätze (6)
- Gewerbeflächen (3)
- Sonstiges (2)

Bildung, Erziehung und soziale Infrastruktur (7)

- Außerschulische Bildungsangebote (4)
- Bildungsinfrastruktur (2)
- Moschee in HU (1)

Verkehr und Mobilität (7)

- Innerörtlicher Verkehr (5)
- Anbindung und Preis (2)

Jugendbeteiligung

Teilnehmende: 26

— Grün und Freiraum (2)

- Bäume (1)
- Erhalt der Landschaftsstruktur (1)

Digitalisierung (2)

- WLAN (2)



SENIORENGESPRÄCH

30.08.2018



SENIORENGESPRÄCH

30.08.2018

Ort der Veranstaltung: **Kulturkate**

Teilnehmeranzahl: 33

Anteil: **0,54%** (bei 6.083 Senior: innen Stand: 31.12.2017)

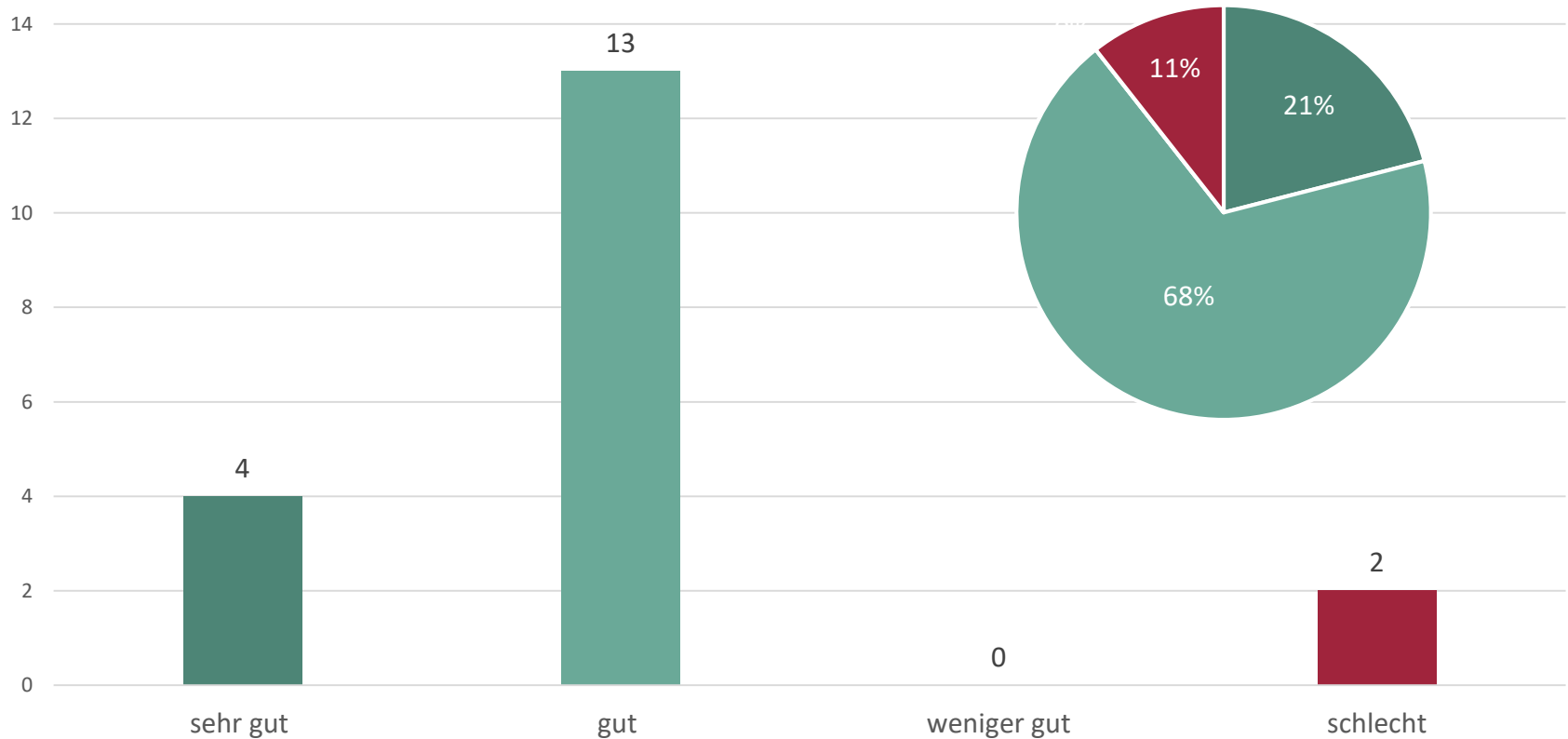
Ziel der Beteiligung: **Bestandsanalyse Senioren**

Stufe der Beteiligung: **Konsultation**

Seniorengespräch

Teilnehmende: 33

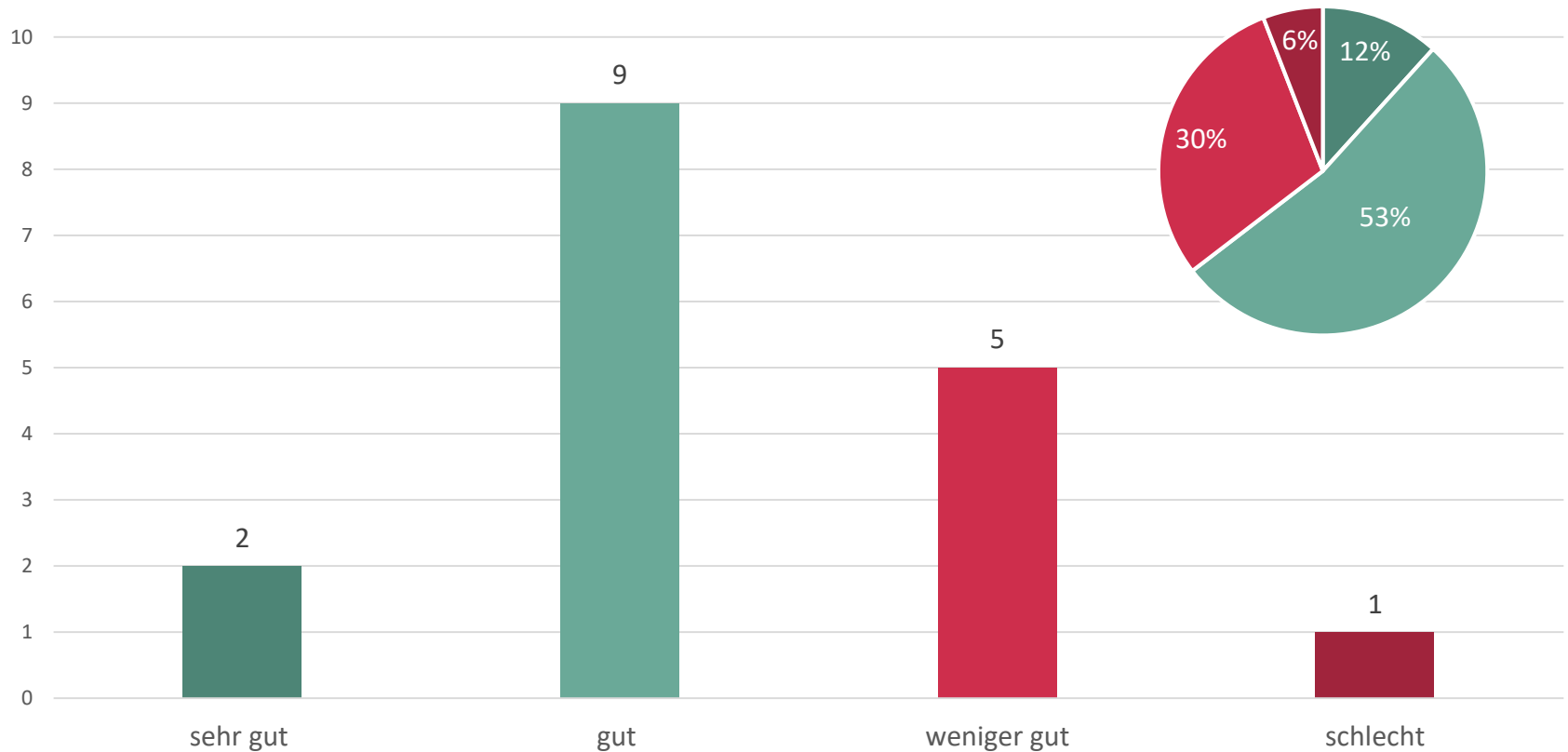
Wie bewerten Sie die Lebensqualität von Senioren HEUTE in Henstedt-Ulzburg?



Seniorengespräch

Teilnehmende: 33

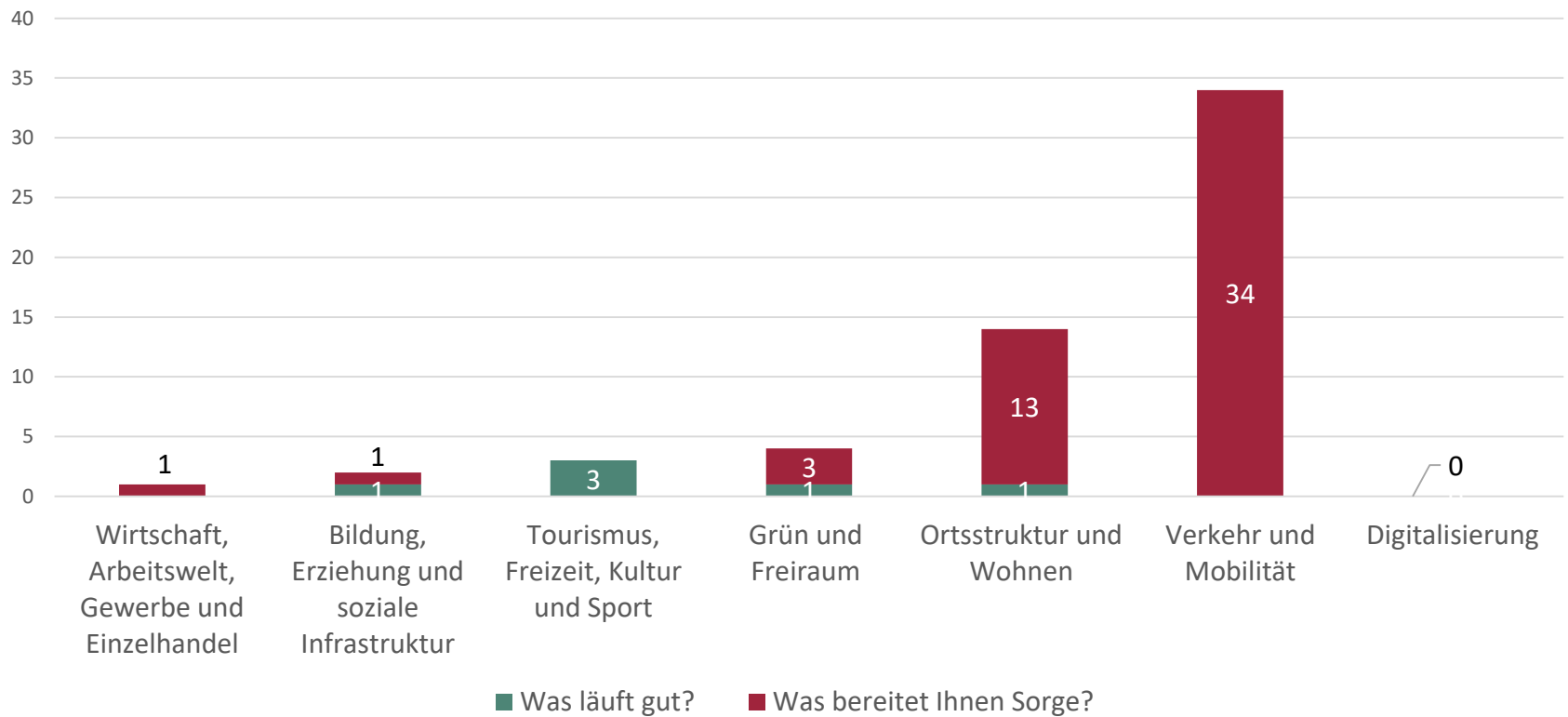
Wie bewerten Sie die Lebensqualität von Senioren in 15 Jahre in Henstedt-Ulzburg?



Seniorengespräch

Teilnehmende: 33

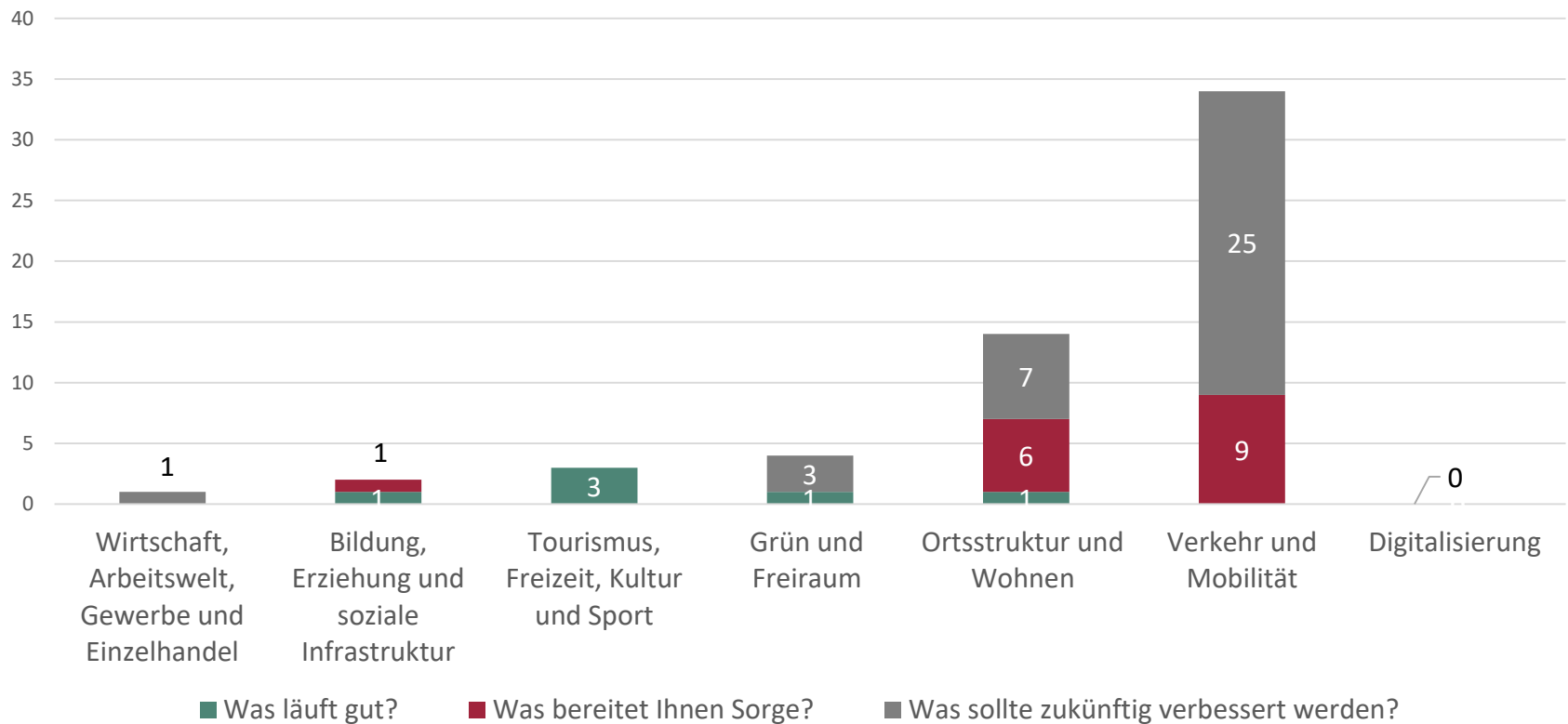
Anzahl der Hinweise nach Themenfeld



Seniorengespräch

Teilnehmende: 33

Anzahl der Hinweise nach Themenfeld



Seniorengespräch

Teilnehmende: 33

+ **Tourismus, Freizeit, Kultur und Sport (3)**

- Viel (Kultur-) Angebot (3)

Bildung, Erziehung und soziale Infrastruktur (1)

- Gesundheitsversorgung (1)

Grün und Freiraum (1)

- Erreichbarkeit von Naturschutzgebieten (1)

Ortsstruktur und Wohnen (1)

- Wohnqualität (1)

— **Verkehr und Mobilität (34)**

- Umgehungsstraßen (5)
- Radwege (5)
- Querungsmöglichkeiten (4)
- Regionale Anbindung (3)
- Verkehrsberuhigung (3)
- ÖPNV (2)
- Verkehrsführung (2)
- Barrierefreie Mobilität im Alter (2)
- Sonstiges (8)

Ortsstruktur und Wohnen (13)

- Angebot und Preis (4)
- Neue Wohnmodelle (2)
- Maßvolle Innenverdichtung (2)
- Einwohnerentwicklung (2)
- Sonstiges (3)

Seniorengespräch

Teilnehmende: 33

— **Grün und Freiraum (3)**

- Pflege und Bewirtschaftung (2)
- Mehr Grünflächen (1)

Wirtschaft, Arbeitswelt, Gewerbe und Einzelhandel (1)

- Flächen sparen (1)

Bildung, Erziehung und soziale Infrastruktur (1)

- Zusammenleben (1)



All Inklusiv

20.06.2018



All Inklusiv

20.06.2018

Ort der Veranstaltung: **Ratssaal**

Teilnehmeranzahl: **14**

Anteil: **0,54%** (2.606 Personen mit mind. 50% Schwerbehinderung 2018)

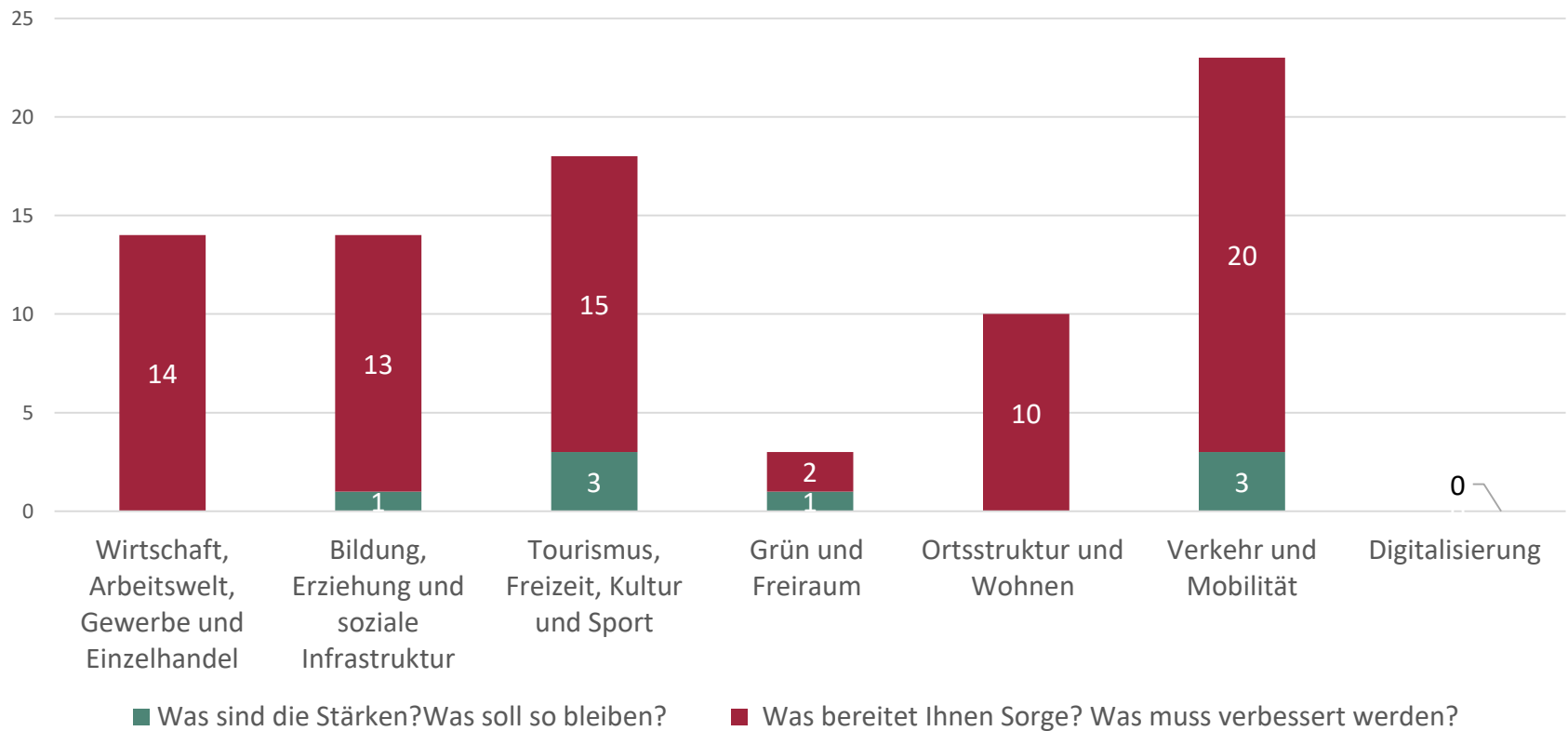
Ziel der Beteiligung: **Bestandsanalyse Menschen mit Behinderung**

Stufe der Beteiligung: **Konsultation**

All Inklusiv

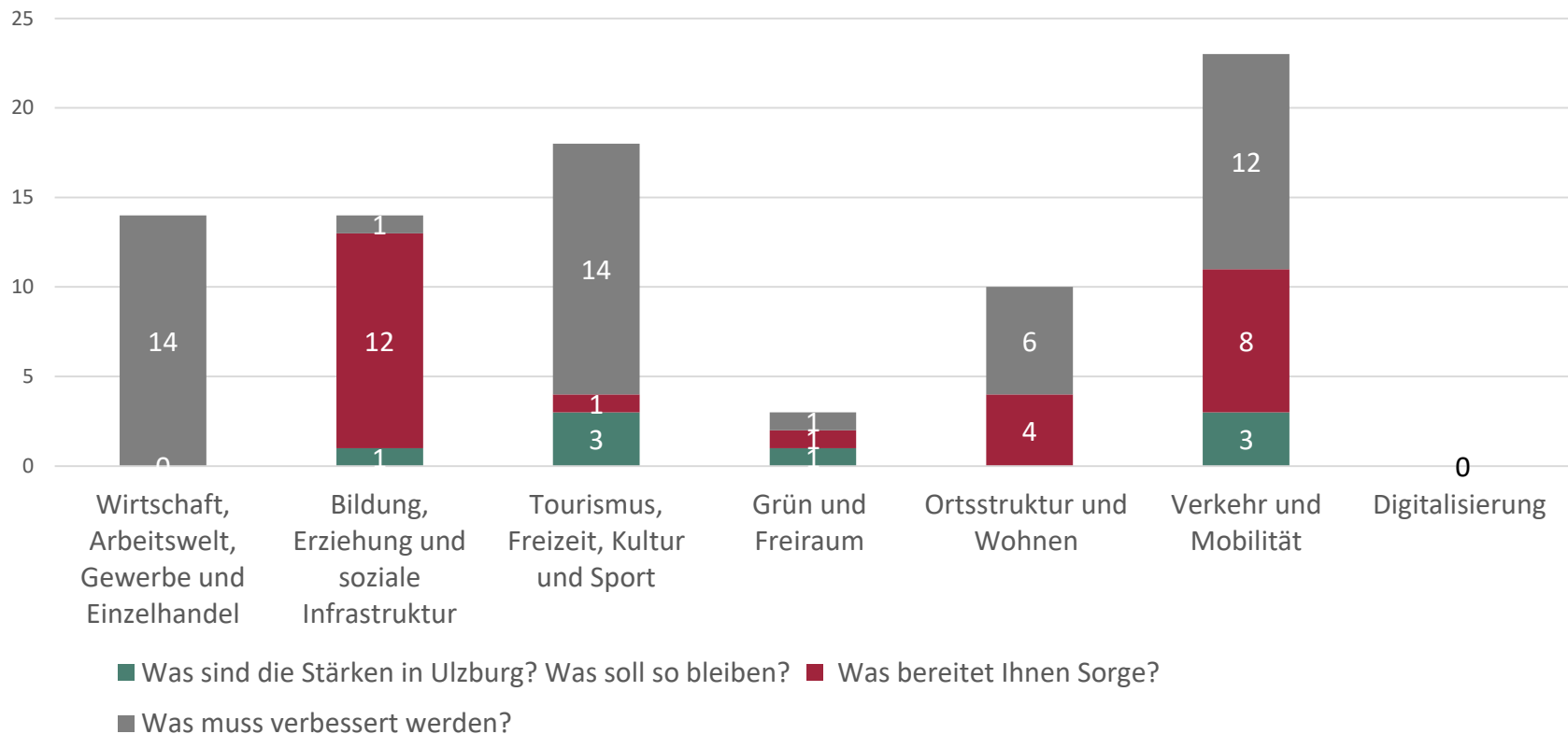
Teilnehmende: 14

Anzahl der Hinweise nach Themenfeld



Teilnehmende: 14

Anzahl der Hinweise nach Themenfeld



Teilnehmende: 14

+ **Verkehr und Mobilität (3)**

- Querungshilfe Hamburger Straße (1)
- Ausreichend Parkplätze (1)
- Fahrgelegenheit Bürgeraktiv (1)

Tourismus, Freizeit, Kultur und Sport (3)

- Barrierefreiheit (3)

Bildung, Erziehung und soziale Infrastruktur (1)

- Barrierefreies Gemeindehaus Erlöserkirche (1)

Grün und Freiraum (1)

- Zugang Biotop (1)

— **Verkehr und Mobilität (20)**

- Querungshilfen (4)
- Hinweise zur Barrierefreiheit (4)
- ÖPNV (4)
- Mobilität im Alter (2)
- Beruhigte Verkehrszonen (2)
- Defekte Fahrstühle (2)
- Sonstiges (2)

Tourismus, Freizeit, Kultur und Sport (15)

- Bezuschusstes, inklusives Sportangebot (8)
- Vernetzung mit Kreis und Land (2)
- Sonstiges (5)

Wirtschaft, Arbeitswelt, Einzelhandel und Gewerbe (14)

- Unternehmen sensibilisieren (4)
- Arbeitsplätze (3)
- Jobs für Menschen mit Behinderung (2)
- Schnittstellen errichten (2)
- Schule und Arbeitswelt (2)
- Barrierefreie Verwaltung (1)

All Inklusiv

Teilnehmende: 14

— Bildung, Erziehung und soziale Infrastruktur (13)

- Öffentliche Toiletten (4)
- Soziale Infrastruktur erhalten (4)
- Inklusive Treffpunkte (2)
- Sonstiges (3)

Ortsstruktur und Wohnen (10)

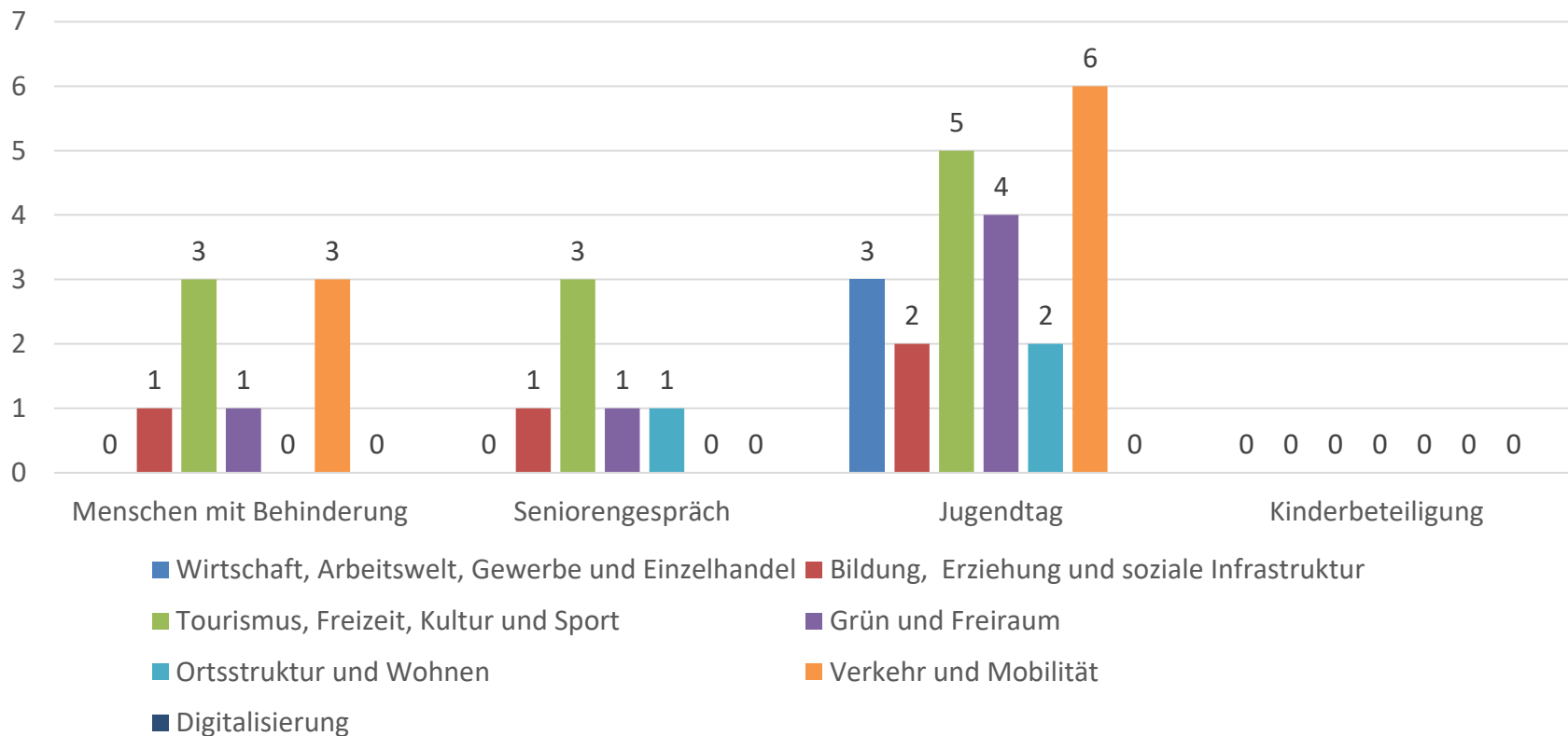
- Barrierefreier, bezahlbarer, betreuter Wohnraum (7)
- Sonstiges (3)

Grün und Freiraum (2)

- Beleuchtung Wanderwege (1)
- Fehlende Ruhebänke (1)

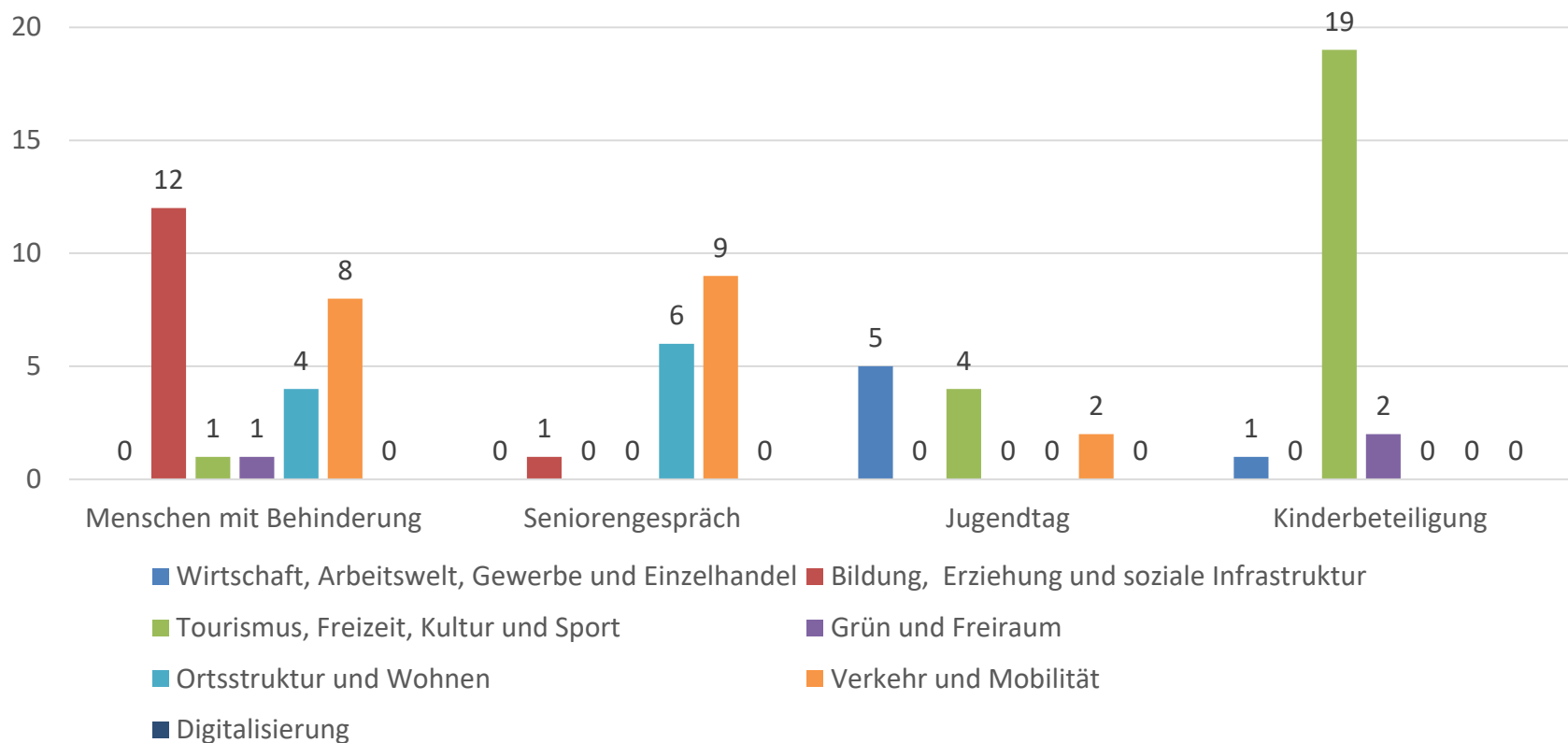
Zielgruppenbeteiligung Vergleich

Stärken der Zielgruppen nach Themenfeldern



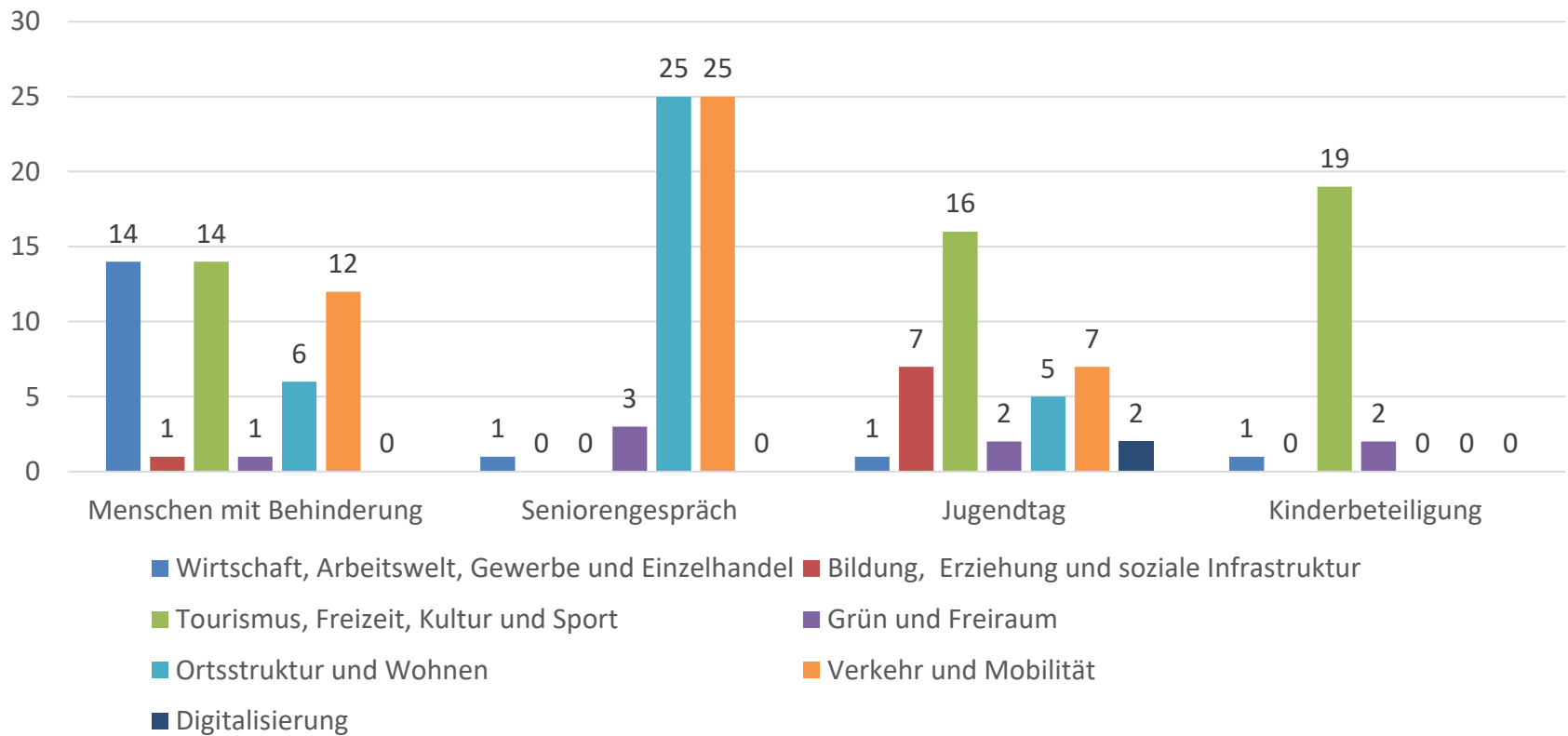
Zielgruppenbeteiligung Vergleich

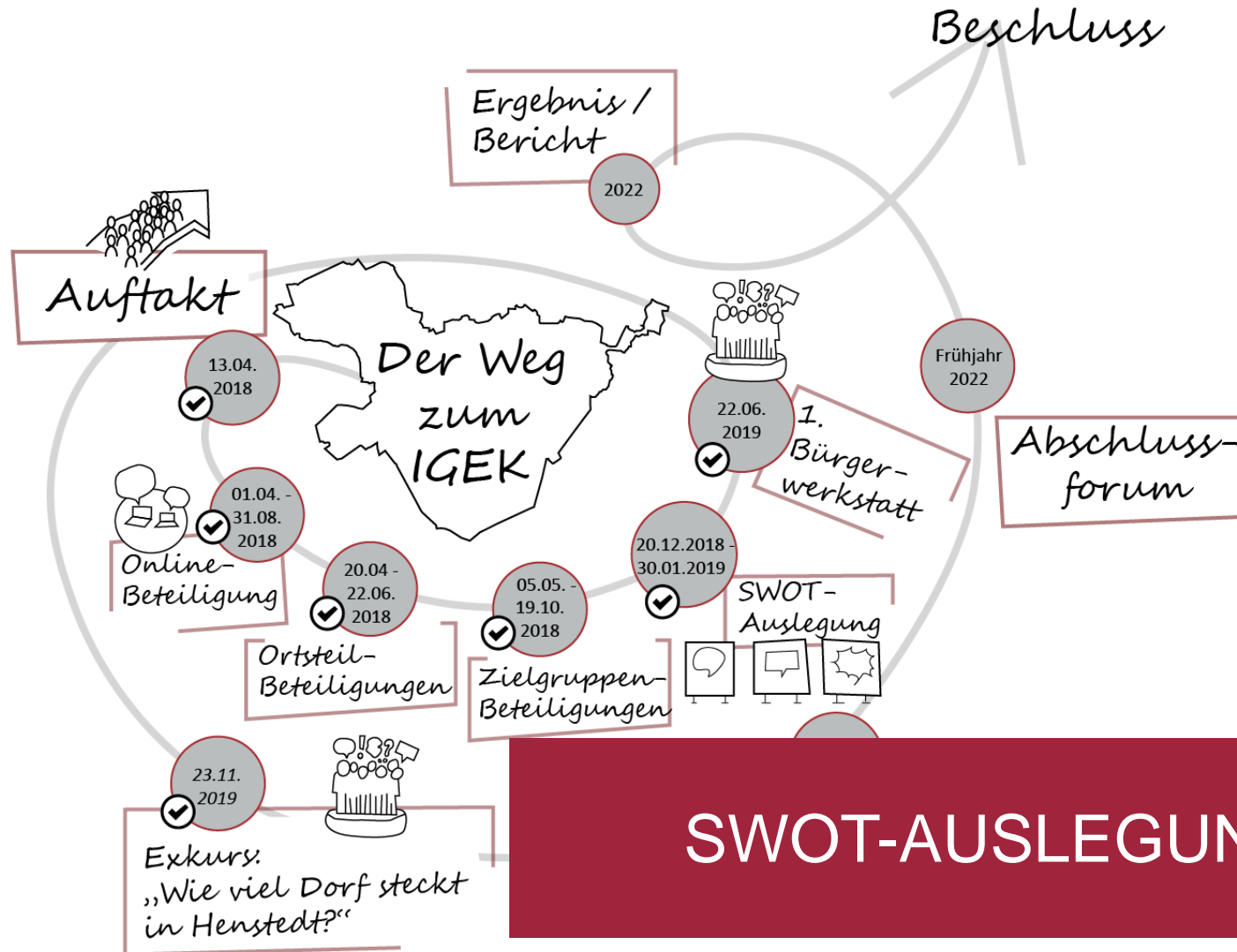
Schwächen der Zielgruppen nach Themenfeldern



Zielgruppenbeteiligung Vergleich

Handlungsbedarf Zielgruppen nach Themenfeldern





SWOT-AUSLEGUNG

Teilnehmende: 1

- 3 Hinweise eingegangen
 1. Es wird befürchtet, dass Ansiedlungen wie z.B. Togenkamp nicht berücksichtigt werden und „pauschal“ in den zugehörigen Ortsteil fallen
 2. Verschiedene Anmerkungen zur Darstellung der Bestandsanalysepläne
 3. Kommentar mit Bedenken zu öffentlichem WLAN

BÜRGERWERKSTATT

24.06.2019



BÜRGERWERKSTATT

24.06.2019

Ort der Veranstaltung: **Alstergymnasium**

Teilnehmeranzahl: **44**

Anteil: **0,16%** (von 27.2019 EW Stand 2018)

Ziel der Beteiligung: **Bestandsanalyse**

Stufe der Beteiligung: **Konsultation**



Bürgerwerkstatt

Teilnehmende: 44



Bürgerwerkstatt

Teilnehmende: 44

**Mein Bild von
Henstedt-Ulzburg
im Jahr 2040?**

Verkehr und Mobilität (5)

- „Barrierefreier und eng vertakteter ÖPNV“
- „Innere Mobilität“
- Weniger Verkehr (Umgehungsstraße)
- „Gut ausgebaute Fuß- und Radwege (Fuß- und Radbrücken)“
- Autofreie Zentren

Bildung, Erziehung und soziale Infrastruktur (5)

- „Treffpunkt Europagarten“
- „Besseres, bürgernahes Miteinander im Ort/in der Realität“
- „Schöne Schulgebäude“
- „Gemeinwohlorientiert“
- „Kinderfreundliche Gemeinde“

Ortsstruktur und Wohnen (2)

- „Ulzburg-Süd kleine Bebauung östlich Bahnhof“
- „Nicht zu viel Dichte“

**Henstedt-Ulzburg ist
2040 liebens- und
lebenswert, weil, ...**

Grün und Freiraum (2)

- „Vielmehr grün als jetzt“
- „Großer Gemeindesee“

Wirtschaft, Arbeit, Gewerbe und Einzelhandel

- „Gelebtes und belebtes Zentrum“

Teilnehmende: 44

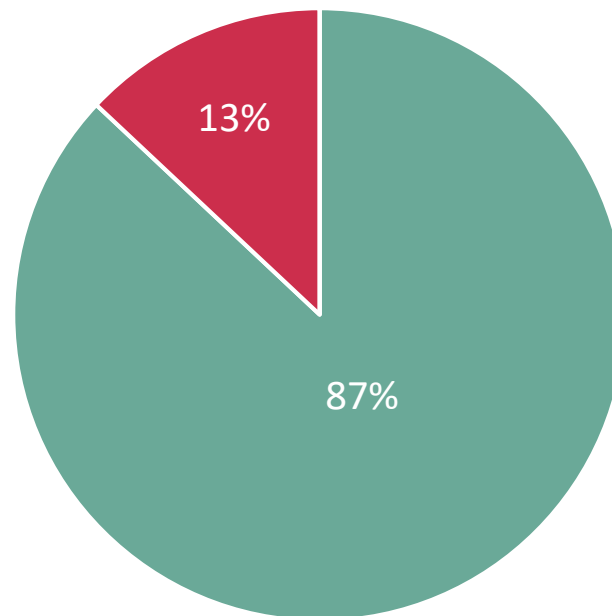


5 Thementische

1. Ortsstruktur und Wohnen
2. Verkehr und Mobilität
3. Wirtschaft und Arbeitswelt, Gewerbe und Einzelhandel, Grün und Freiraum
4. Grün und Freiraum, Kultur, Sport und Freizeit
5. Soziale Infrastruktur, Bildung und Erziehung

Henstedt-Ulzburg ist insgesamt ein sehr attraktiver Wohnstandort

N = 8



■ sehr gut ■ eher gut ■ eher schlecht ■ sehr schlecht

Teilnehmende: 44

Ortsstruktur und Wohnen (39)

Baulich und sozial durchmischte Quartiere mit bezahlbarem Wohnraum – wo und wieviel können und wollen wir uns weiterentwickeln?

Ortsstruktur und Charakter (6)

- „Baustuktur an Umgebung (Struktur anpassen)“
- „Was ist Urbanität?“
- „Ulzburg soll Mitte sein“
- „Angebote im Ortsteil“
- „gesonderte Diskussion: Urbanität, dörtl. Charakter, etc.“
- „neue Bebauung an Bestand orientieren“

Ortstypische Nachverdichtung (6)

- „moderate Verdichtung“
- „Wagenhuber verdichtet mit intelligentem Mobilitätskonzept“
- „Nachverdichtung gemeinsam gestalten (Pommernstraße)“
- „Nachverdichtung gemeinsam gestalten!“
- „Nachverdichtung gemeinsam gestalten“
- „naturverträgliches Bauen“

Wohnungsbauentwicklung (6)

- „Warum neuen Wohnraum?“
- „Wohnprojekte Alt und Jung (Inklusion)“
- „Wohnangebote für Ältere. Anreize zum Umziehen und Qualität mit Grün + Garten“
- „Wohnprojekt + Angebot für Senioren/Umzugswagen“
- „Idee: Beratungsangebote v.a. Seniorengerechte Wohneinheiten“
- „Kompromisse suchen beim Wohnungsbauentwicklung“

Moderates Einwohnerwachstum - PRO (5)

- „Wachstum gewollt“
- „Nachzug jüngerer Menschen“
- „Nachfrage nach sozialer Infrastruktur, brauchen neuen Wohnraum/Flächen Kosten/Nachfrage“
- „Druck kleiner Wohneinheiten“
- „Moderates Wachstum (Nachfrage nach kleinen Wohnraum)“

Teilnehmende: 44

Ortsstruktur und Wohnen (39)

Baulich und sozial durchmischte Quartiere mit bezahlbarem Wohnraum – wo und wieviel können und wollen wir uns weiterentwickeln?

Umzugsmanagement (5)

- „große Umzugsbereitschaft“
- „Umzugsmanagement (Beratung Gemeinde)“
- „Beratung - Aufgabe der Gemeinde?“
- „1. Angebote schaffen für Wohnprojekte : Anreize zum Umzug“
- „2. Motivation/Beratung“

Mobilität im Quartier (4)

- „Grundvoraussetzung: innerörtl. Busverkehr/Vertaktung“
- „Wohnungsneubau mit Stellplätzen (sicherstellen) sowie Räume der Begegnung, Treffpunkte in den Ortsteilen“
- „Prämisse: Verkehr und Infrastruktur regeln“
- „Stellplatzsatzung auf den Prüfstand“

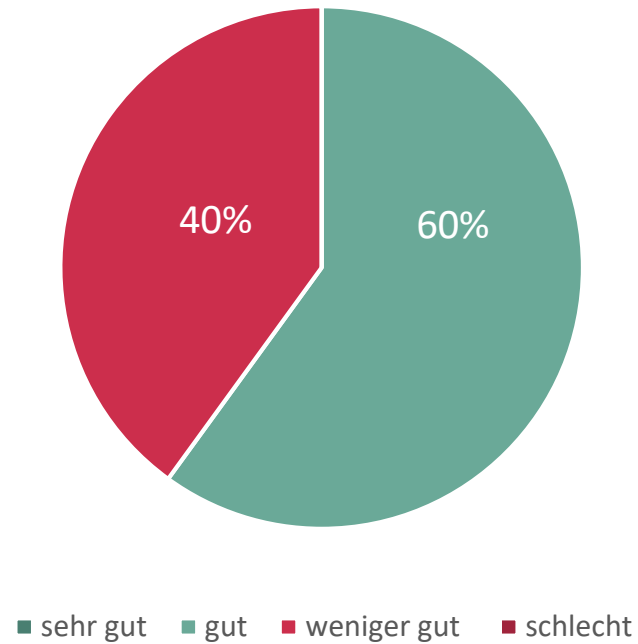
Sozialen Wohnraum (3)

- „sozialer Wohnraum verteilen (Schlüssel)“
- „sozialen Wohnraum schaffen“
- „Schlüssel sozial geförderter Wohnraum zu freifinanziert“

Sonstiges (4)

Das Freizeitangebot im Grünen in HU ist...

N = 5



Teilnehmende: 44

Grün (Freiraum) und Freizeitinfrastruktur (22)

Grüne und aktive Gemeinde auch in 2030? Wie erleben, nutzen, schützen und entwickeln wir unser Grün, Freiraum und Freizeitangebot?

Bürgerhaus als Kulturzentrum (Zentrum) (6)

- „ursprüngliche Nutzung des Bürgerhauses nicht mehr gegeben“
- „Bürgerhaus modernisieren“
- „Bürgerhaus als modernes Kulturzentrum“
- „kulturelle Angebote zentral bündeln“
- „große kulturelle und sportliche Angebote (zentral)“
- „modernes Kulturzentrum (ca. 200) Personen“

Freizeitangebote ausbauen (Dezentral) (5)

- „kleinteilige Sport- und Verweilangebote (Dezentral)“
- „„Bolzplatz, Sportgruppen, Spielplätze““
- „Ortsteilübergreifende Angebote schaffen“
- „Ruheräume, Grillplätze“
- „öffentl. zugängl. Sportplätze“

Begegnungsorte (2)

- „Bewusstsein für mehr Miteinander“
- „Umgang mit Lärmbelästigung / Toleranz fördern“

Freiräume gestalten (3)

- „Gestaltung von Plätzen in Ortschaften mit Bevölkerung vor Ort“
- „vorhandene Plätze, Räume nutzen, aufwerten“
- „Plätze für Jugendliche“

Grünräume erhalten (3)

- „naturbelassener Ruheraum (LGS Bonn)“
- „Grün- und Freiraumflächen erhalten!“
- „Sportfläche nicht bebauen z.B. Grünflächen Rhen“

Dezentrale große Mehrzweckhalle (2)

- „große Mehrzweckhalle z.B. Gewerbegebiet“
- „dezentraler Standort: große Mehrzweckhalle, durchgehende Fahrradwege, Erreichbarkeit für Großveranstaltungen sicherstellen, Gewerbegebiet“

Teilnehmende: 44

Wirtschaft, Gewerbe und Grün (26)

Zukünftige Entwicklung von Wirtschaft, Grün und Gewerbe – wo, wie und wie viel?

Grüne Gewerbeentwicklung (8)

- „Wollen wir überhaupt wachsen im Bereich Gewerbe?“
- „moderates Gewerbeflächenwachstum“
- „"Durchgrünte" Gewerbeentwicklung“
- „bei Ausweisung der Gewerbeflächen“
- „Gewerbeentwicklung - ja! Aber durchgrünt!“
- „durchgrünte Gewerbeflächenentwicklung (neu und Bestand)“
- „Erholungsgrün in Gewerbegebiete z.B. Hasenkoppel“
- „Umgang mit alten B-Plänen diskutieren“

Grünstrukturen erhalten (6)

- „Grünachsen zwischen den Ortsteilen“
- „Grünachsen zwischen Orten erhalten“
- „Henstedt – Grünschutz“
- „Taburäume sind bereits definiert“
- „gebündelte Ausgleichsflächen“
- „Randgebiete (Wohnraum) entwickeln (geschütztes Grün)“

Wegeverbindungen und Verkehr (5)

- „Fußgänger Attraktivität (Ulzburg-Mitte)“
- „Verbindung Ulzburg-Nord + Ulzburg-Mitte?“
- „Einkauf zu den Menschen (neue Lösungen/Lieferung)“
- „Gewerbe und Einzelhandel auch ohne Auto sicher erreichbar“
- „Konflikt ruhender Verkehr“

Ulzburg-Mitte (4)

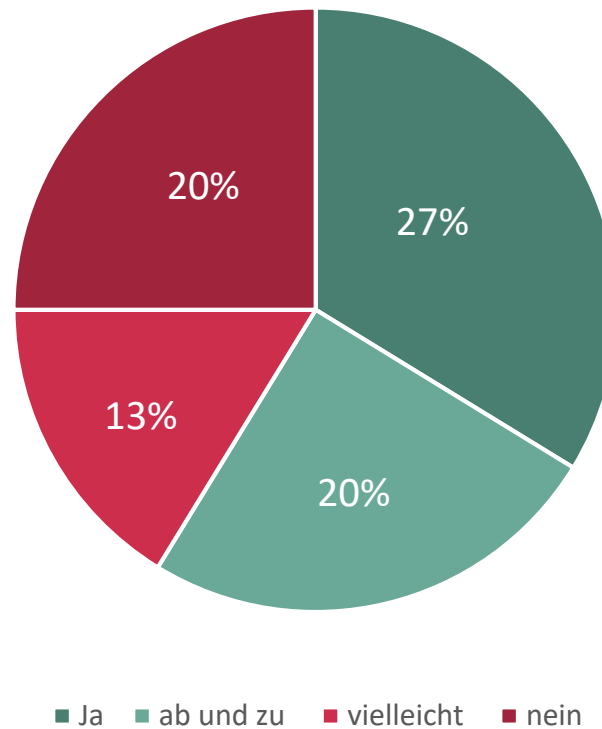
- „Ulzburg-Mitte: Qualität des Einzelhandels und des Freiraums“
- „Marktplatz statt Parkplatz“
- „Ulzburg-Mitte als neue Möglichkeit zur Digitalisierung“
- „Beispiel: Rindermarkthalle St. Pauli (u-M)“

Grüne Freiräume entwickeln (3)

- „Mut haben: Grünstreifen entwickeln“
- „Randgebiete Wohnraum) entwickeln - Erlebbares aber geschütztes Grünraum“
- „Öffentliche Qualität (nach innen) "Schützen,“

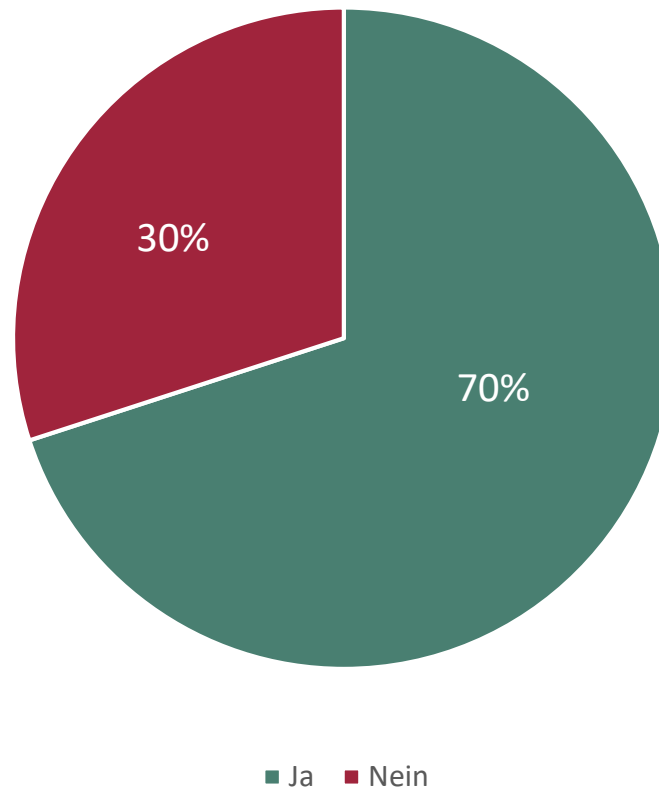
Würden Sie vom Auto aufs Rad umsteigen, wenn es in HU ein attraktives Radwegenetz gibt?

N = 15



Sind Sie Pendler?

N = 10



Teilnehmende: 44

Verkehr und Mobilität (47)

Innerörtlich leistungsfähige Mobilitätslösungen der Zukunft – welche Fortbewegungsmittel und Maßnahmen müssen wir (wie) fördern?

Neue Mobilitätsangebote (13)

- „Bürgerbus“ (3)
- „Lastenfahrrad“
- „Mobilität durch E-Bike altengerechte Nutzung“
- „Attraktiver Taxiverkehr“
- „Bus/Ringbus“ (2)
- „Bedarfsbus“
- „E-Roller“
- „Ladestationen“
- „Autonomes Fahren“
- „Car Sharing über gebrauchte/private Autos genossenschaftlich“

Verkehrswende (9)

- „weniger Individualverkehr“ (4)
- „neue Verkehrsstrukturen“
- „App gesteuerte Innovationen“
- „Komfortzone verlassen“
- „Mobilitätsinnovationen fördern“
- „Verkehrsstrukturkonzept annehmen“

Rad- und Fußverkehr (6)

- „Radwege z.B. alte AKN Trasse“
- „Attraktivität des Rades“
- „attraktive, sichere Rad- und Fußwege“
- „Instandhaltung von Fuß- und Radwegen inkl. Pflege“
- „Fußwegeoptimierung“
- „im Zentrum Ulzburg Querungen ermöglichen (leichte Brücke für Rad und Fußverkehr)“

Teilnehmende: 44

Verkehr und Mobilität (47)

Innerörtlich leistungsfähige Mobilitätslösungen der Zukunft – welche Fortbewegungsmittel und Maßnahmen müssen wir (wie) fördern?

Dialog und Augenhöhe (5)

- „Verkehrsverbesserung über Dialog“
- „Verkehrsverbesserung braucht Dialog“
- „großes Bedürfnis an Kommunikation im Ort“
- „Dialog über Mobilität fördern“
- „Alle Verkehrsteilnehmer auf Augenhöhe“

Infrastruktur erhalten (2)

- „Instandhaltung statt Neubau (2) vor allem im Bereich Rad“

Dezentrale Angebote ausbauen (2)

- „Ortsteile/Strukturen getrennt aufbauen“
- „kurze Wege/dezentrale Angebote“

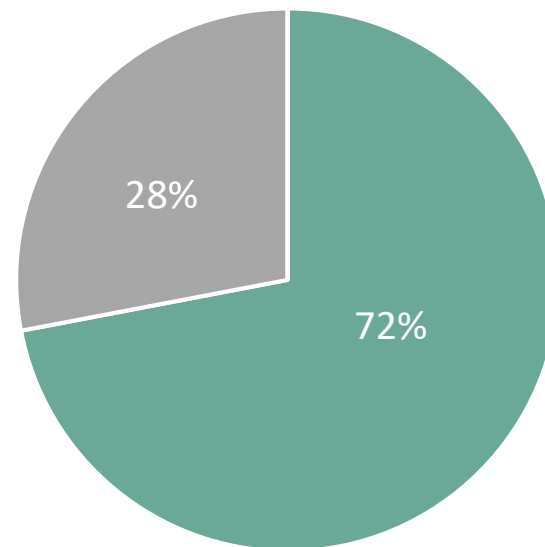
ÖPNV Optimierung (2)

- „häufigere Fahrzeiten“
- „Pendler: ÖPNV ausbaufähig“

Sonstiges (8)

Das Angebot an sozialer Infrastruktur in HU ist insgesamt...

N = 7



■ sehr gut ■ gut ■ teils/teils ■ weniger gut ■ schlecht

Teilnehmende: 44

Bildung, Erziehung und soziale Infrastruktur (26)

HU im Wandel – wo benötigen wir bedarfsgerechte Angebote in 2030 – Kita, Schule, Arzt, Pflegeeinrichtung? Was heißt für Sie bedarfsgerecht?

Austausch und Netzwerken (8)

- „Netzwerken: Transparenz und Vernetzung; fördern und transparenter“
- „Austausch-Plattformen schaffen“
- „gemeinsames Kommunikationskonzept entwickeln (Institutionen, ...)“
- „Bestandsaufnahme: Netzwerke, Angebote“
- „Open Data - Bündelung von Netzwerken“
- „Netzwerk(en) fördern und transparenter machen“
- „zentrale Austauschplattform schaffen“
- „Bedarfsgerecht: Informationen behördenübergreifend austauschen z.B. Kitabedarf; Angebote zeitnah an Bedürfnisse anpassen, Was ist zeitnah, flexible, spontane Angebote schaffen; Verlässlichkeit schaffen in alle Richtungen“

Niederschwellige Angebote (4)

- „Niederschwellige Angebote“
- „Chancengleichheit: niederschwellige Angebote, Miteinander fördern, direkter Austausch über Institution/verein hinaus, Beteiligten“
- „Chancengleichheit stärken“
- „Barriere arm und niederschwellig“

Begegnung schaffen (4)

- „Dritter Raum niedrigschwelliges VHS Konzept“
- „vgl. Dritter Ort Konzept mit VHS umsetzen“
- „Orte der Begegnung für alle gestalten/fördern“
- „Orte der Begegnung für alle fördern“

Teilnehmende: 44

Bildung, Erziehung und soziale Infrastruktur (26)

HU im Wandel – wo benötigen wir bedarfsgerechte Angebote in 2030 – Kita, Schule, Arzt, Pflegeeinrichtung? Was heißt für Sie bedarfsgerecht?

Infrastruktur ausbauen (3)

- „bereits gute soziale Infrastruktur“
- „auf qualitative Ressourcen setzen (Infrastruktur, Personal, Finanzen)“
- „ÖPNV/verkehr mit soz. Infrastruktur entwickeln (Wege schaffen)“

Dezentrale Angebote ausbauen (2)

- „(De-) Zentralisierung von Angeboten“
- „(De) Zentralisierung von Angeboten (Wege reduzieren)“

Sonstiges (5)

Bürgerwerkstatt

Teilnehmende: 44

Ulzburg



Bürgerwerkstatt

Teilnehmende: 44

Henstedt



Bürgerwerkstatt

Teilnehmende: 44

Götzberg



Bürgerwerkstatt

Teilnehmende: 44

Ulzburg-Süd



Bürgerwerkstatt

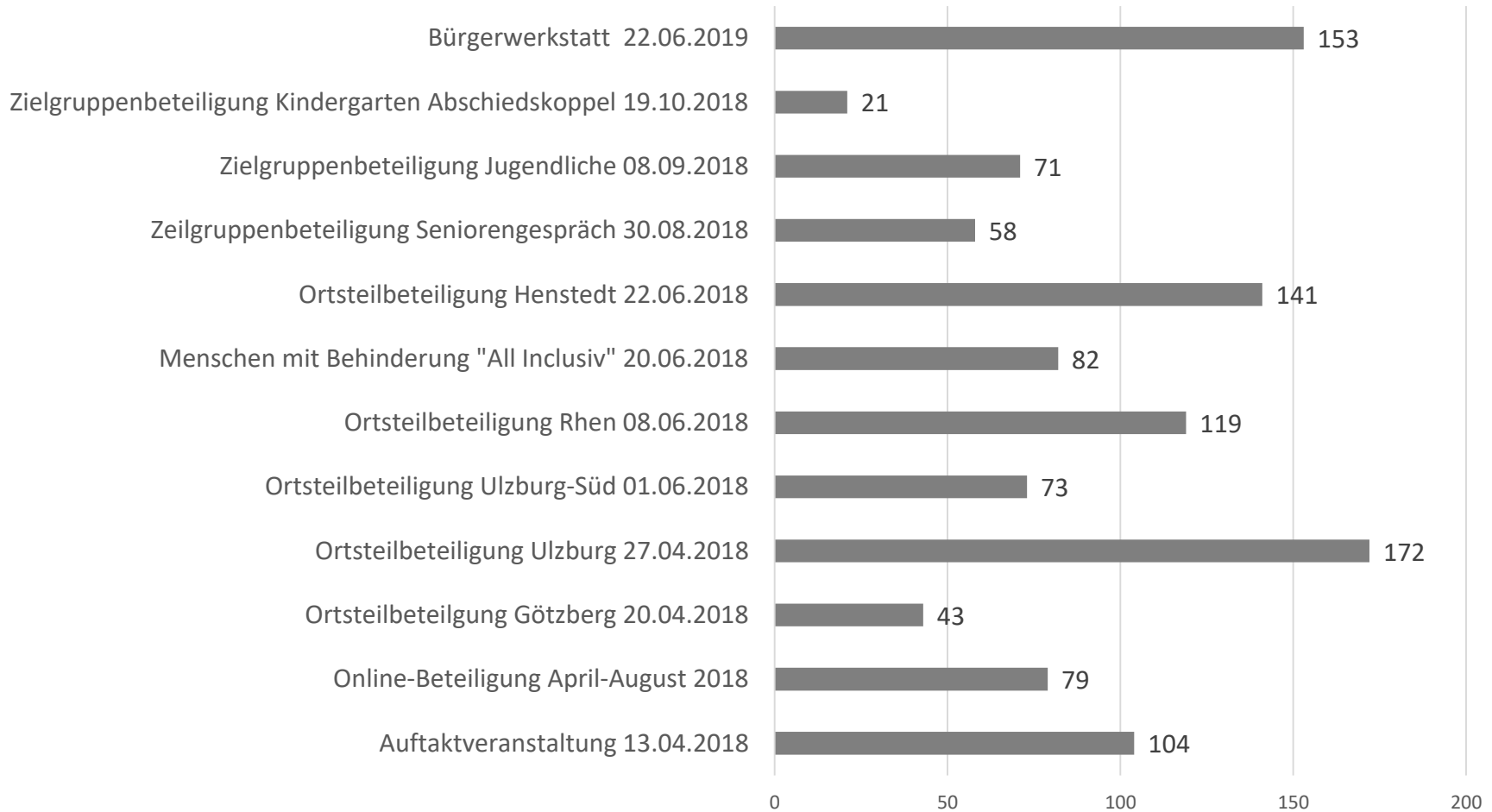
Teilnehmende: 44

Rhen



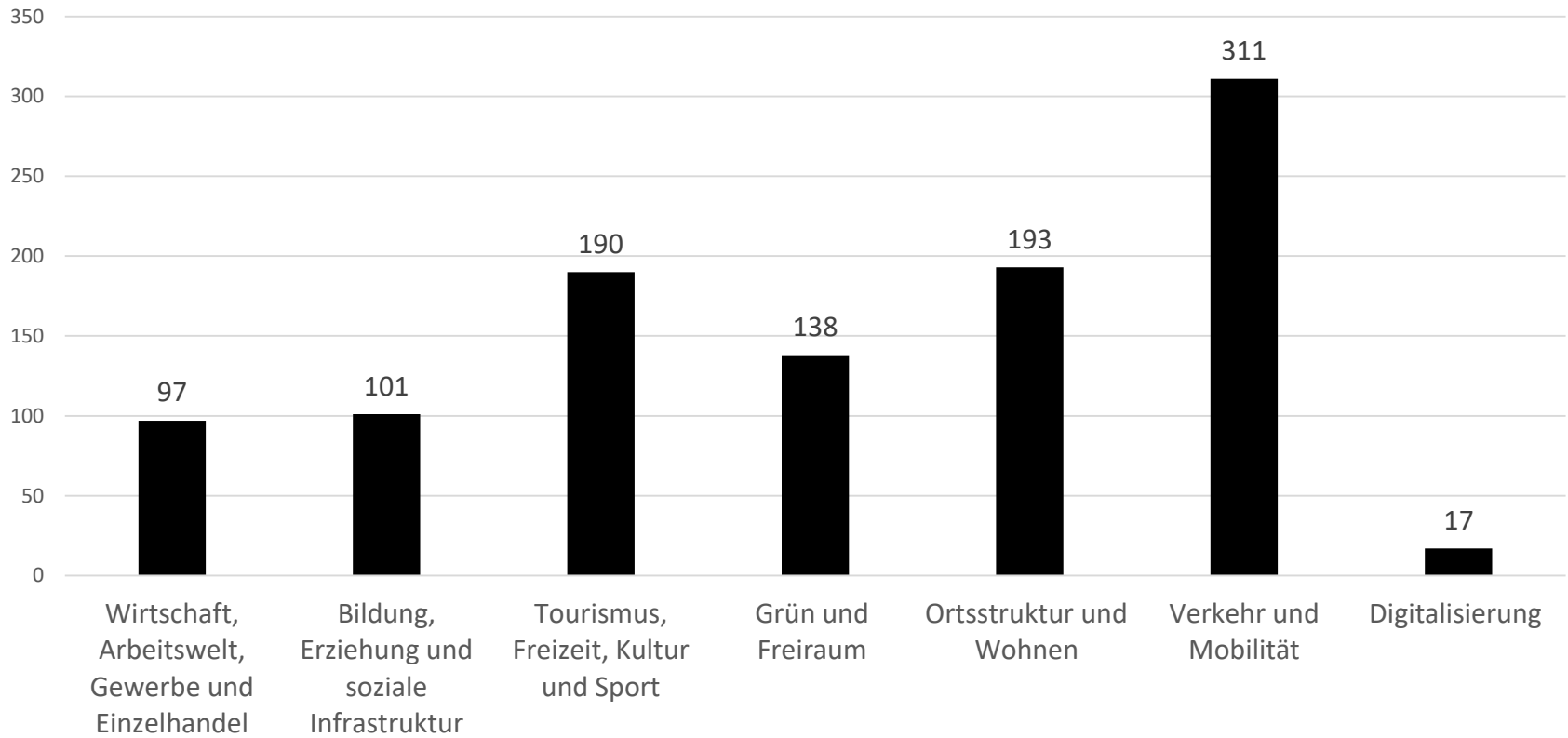
Zusammenfassung

Anzahl der Hinweise nach Veranstaltung



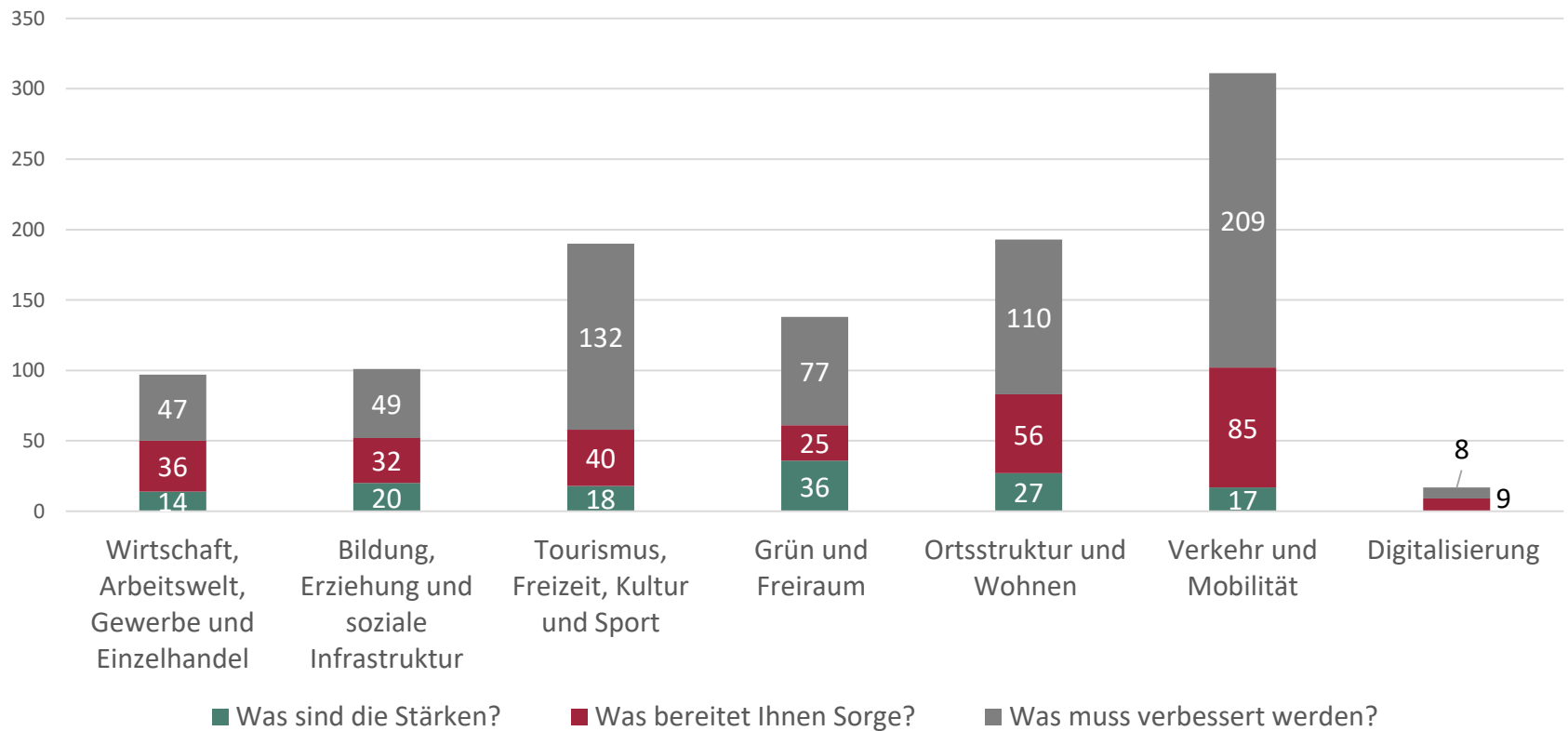
Zusammenfassung

Anzahl der Hinweise nach Themenfeld

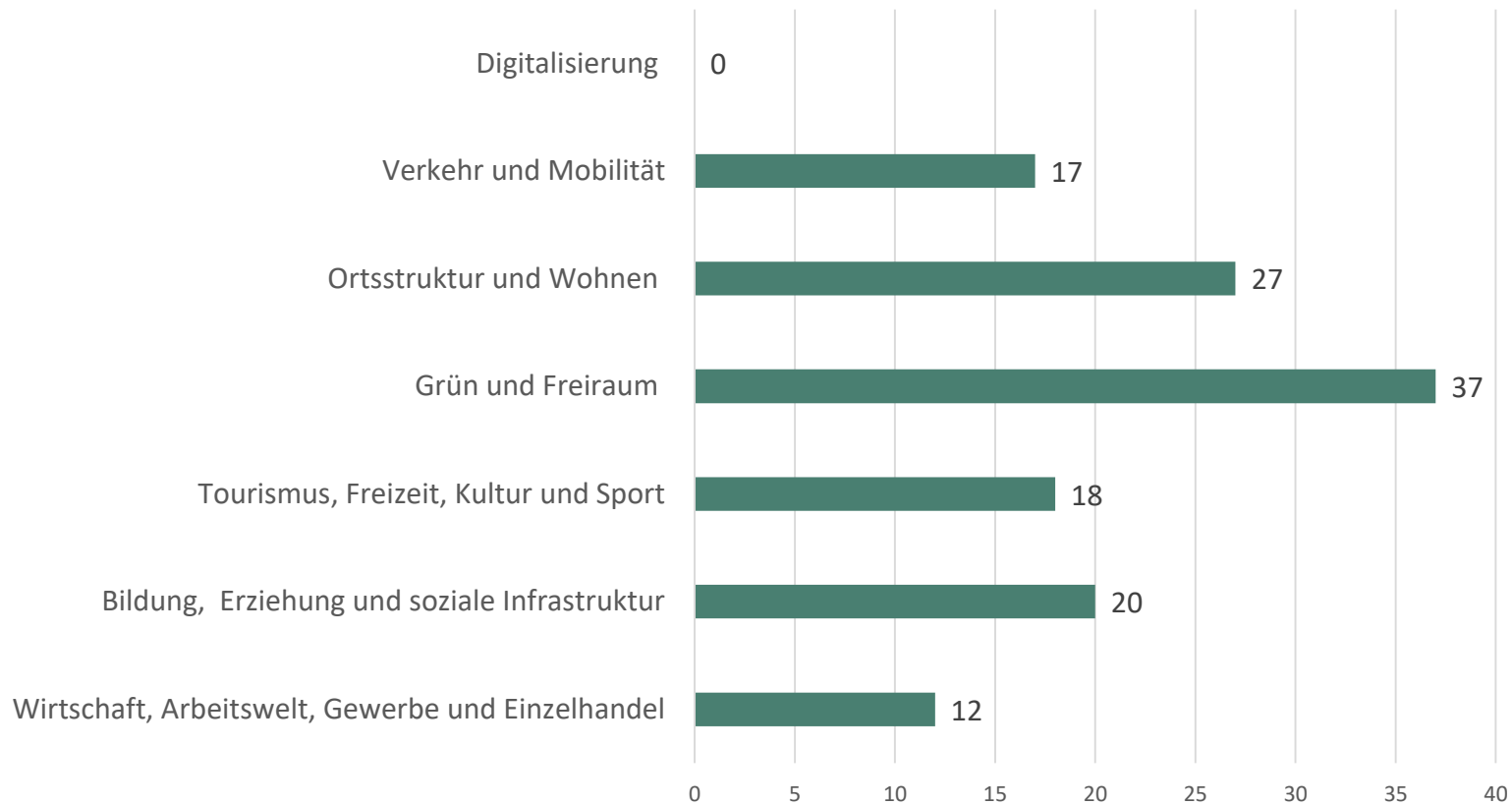


Zusammenfassung

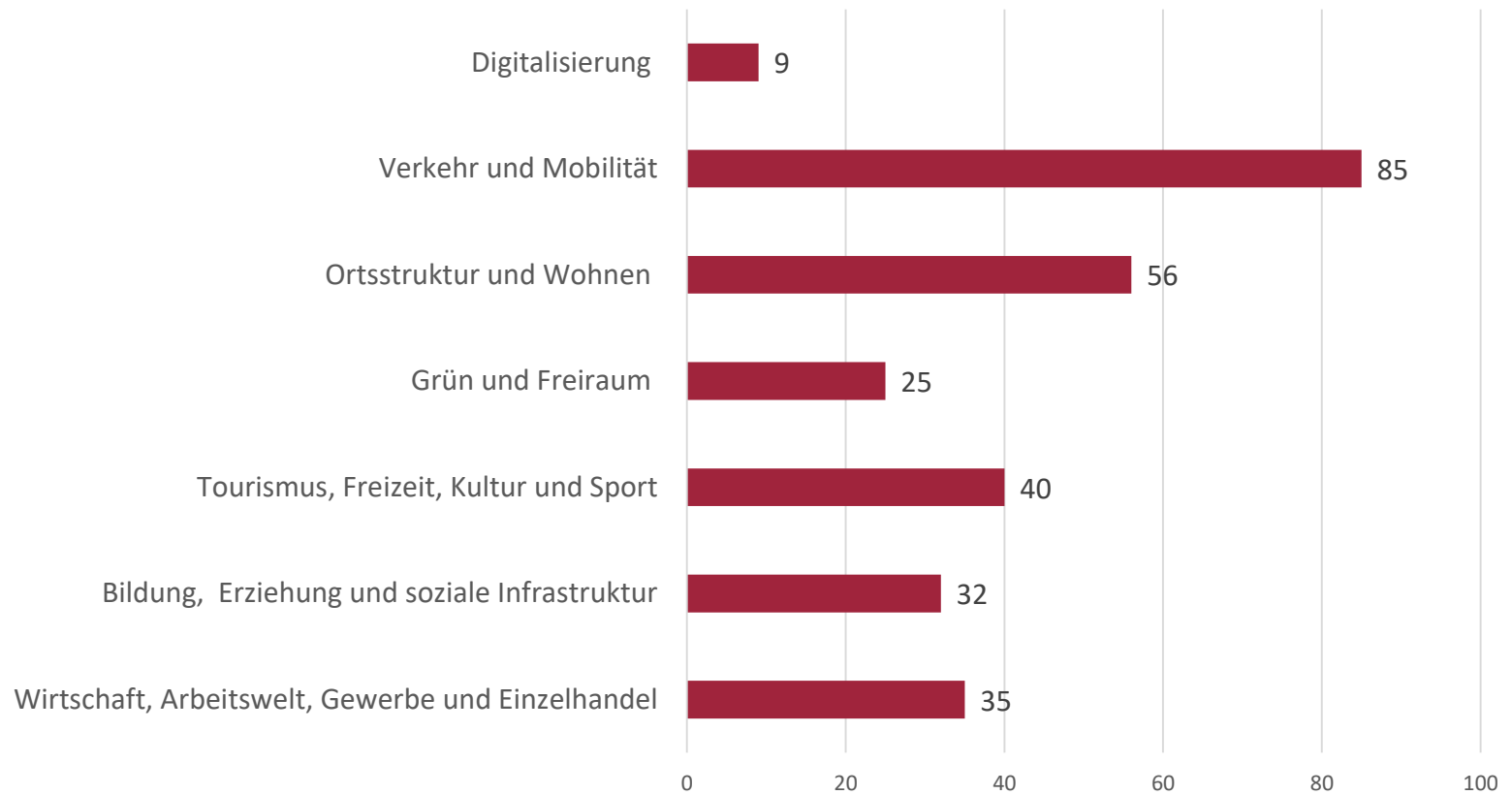
Stärken/Schwächen/Handlungsempfehlung nach Themenfeld



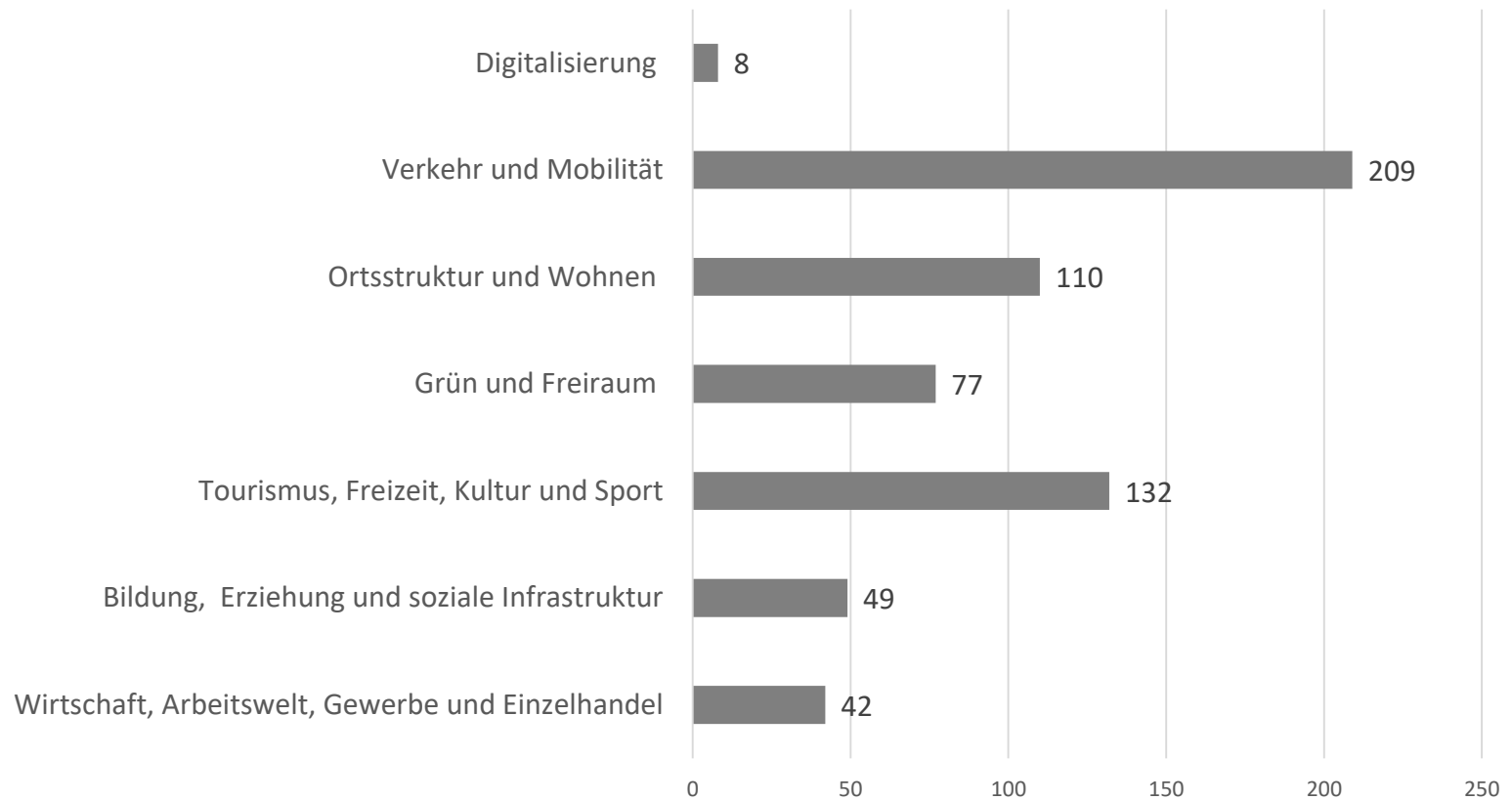
Was sind die Stärken? Was soll so bleiben?



Was sind die Schwächen? Was bereitet Ihnen Sorge?



Was muss verbessert werden? Wo besteht Handlungsbedarf?



Ihre Fragen ?

- Durchführung weiteren 3 IGEK-Arbeitskreise
- Ergebnisse der Bürgerbeteiligung als Empfehlung für die Politik
- Zusammenführung aller Ergebnisse (Bürgerschaft, Politik und Verwaltung) zu einer Gesamtstrategie
- Fortsetzung der Bürgerbeteiligung Anfang 2022
- **30.11.2021 IGEK-Ausschuss – Umsetzung**

**Wie hat Ihnen die heutige
Veranstaltung gefallen?**

Ihr **Verwaltungsteam**



Vielen Dank!

Bianca Iwersen

Projektleitung

hu2030@h-u.de

bianca.iwersen@h-u.de

04193963-424

Martina Pfalzgraf

Projektassistentin

hu2030@h-u.de

martina.pfalzgraf@h-u.de

04193/963-425



[@hu2030plus](https://www.instagram.com/hu2030plus)



hu2030@henstedt-ulzburg.de



www.henstedt-ulzburg.de/hu2030