






Zeichenerklärung:


--- Grenze des Geltungsbereiches

GEHÖLZE UND SONSTIGE BAUMSTRUKTUREN

 Laubbaum mit Stamm- / Kronendurchmesser in m (nach örtlicher Überprüfung Juli 2015)
 Ah = Ahorn Ei = Eiche Mg = Magnolie
 Ap = Apfel Ki = Kirsche TWe = Trauer-Weide
 Bu = Buche Li = Linde

 Baum durch die Baumschutzsatzung geschützt

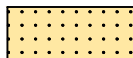
 Einzelbaum, nicht vorhanden

 Knick (gesetzlich geschützt nach § 21 (1) LNatSchG)

BINNENGEWÄSSER

 Kleingewässer (gesetzlich geschützt nach § 30 BNatSchG i.V.m. § 21 LNatSchG)

ACKER- UND GARTENBAU-BIOTOPE

 Acker

SIEDLUNGSBIOTOPE


 Garten (überwiegend Rasen)

 Straßenverkehrsfläche


 befestigte Grundstücksfläche

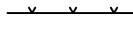
SONSTIGES

 Gebäude

 Gebäude, nicht mehr vorhanden

 Flurstücksgrenze, -nummer

 Höhenpunkt (in m über NN)

 Zaun

GEMEINDE HENSTEDT-ULZBURG	
Grünordnerischer Fachbeitrag	
zum B-Plan Nr. 120 "Schattredder", 1. Änderung	
BESTAND Stand: Juli 2015 M 1:1.000	
gezeichnet: AK	bearbeitet: HR
Plangrundlage: Vermessung Büro Patzelt (2005)	Datum: 02.03.2016
Planverfasser:	
LANDSCHAFTSPLANUNG JACOB	
Freie Landschaftsarchitektin bdl	
Ochsenzoller Str. 142a 22848 Norderstedt	Tel. 040/52 19 75 -0 Fax 040/52 19 75 -10
info@LP-JACOB.de www.LP-JACOB.de	